

**«УТВЕРЖДЕНО»**

Комитет по конкурентной политике  
Московской области

\_\_\_\_\_ / \_\_\_\_\_ /

«\_\_» \_\_\_\_\_ 20\_\_ г.

**ИЗВЕЩЕНИЕ О ПРОВЕДЕНИИ  
АУКЦИОНА В ЭЛЕКТРОННОЙ ФОРМЕ № АЗЭ-ШАТ/22-2916**

на право заключения договора аренды земельного участка, государственная  
собственность на который не разграничена, расположенного на территории  
Городского округа Шатура Московской области, вид разрешенного использования:  
«для ведения личного подсобного хозяйства (приусадебный земельный участок)»

№ процедуры easuz.mosreg.ru/torgi **00300060111261**

Дата начала приема заявок: **16.09.2022**

Дата окончания приема заявок: **25.10.2022**

Дата аукциона: **28.10.2022**

2022 год

## 1. Правовое регулирование

Аукцион в электронной форме, открытый по форме подачи предложений и по составу участников (далее - аукцион) и проводится в соответствии с требованиями:

- Гражданского кодекса Российской Федерации;
- Земельного кодекса Российской Федерации;
- Федерального закона от 26.07.2006 № 135-ФЗ «О защите конкуренции»;
- Закона Московской области от 07.06.1996 № 23/96-ОЗ «О регулировании земельных отношений в Московской области»;
- Сводного заключения Министерства имущественных отношений Московской области от 12.09.2022 № 155-3 п. 27;
- постановления Администрации Городского округа Шатура Московской области от 13.09.2022 № 1994 «О проведении аукциона на право заключения договора аренды земельного участка с кадастровым номером 50:25:0080202:721, расположенного в границах Городского округа Шатура, в электронной форме» (Приложение 1);
- иных нормативно правовых актов Российской Федерации и Московской области.

## 2. Сведения об аукционе

**2.1. Арендодатель** – орган исполнительной власти Московской области или исполнительно-распорядительный орган муниципального образования Московской области, принимающий решение о проведении аукциона, об отказе от проведения аукциона, об условиях аукциона (в том числе о начальной цене предмета аукциона, условиях и сроках договора аренды), отвечающий за соответствие земельного участка сведениям, указанным в Извещении о проведении аукциона в электронной форме, за своевременное опубликование (обнародование) указанного Извещения в порядке, установленном для официального опубликования (обнародования) муниципальных правовых актов уставом муниципального образования, по месту нахождения земельного участка, за соблюдение сроков заключения договора аренды земельного участка и осуществляющий его заключение.

**Наименование:** [Администрация Городского округа Шатура Московской области](#)

**Местонахождение:** 140700, Московская область, г. Шатура, пл. Ленина, д. 2

**Адрес сайта:** [www.shatura.ru](http://www.shatura.ru)

**Адрес электронной почты:** [shatura@mosreg.ru](mailto:shatura@mosreg.ru)

**Телефон:** + 7 (49645) 253-77.

**2.2. Организатор аукциона в электронной форме (далее – Организатор аукциона)** - орган, осуществляющий функции по организации аукциона, утверждающий Извещение о проведении аукциона в электронной форме и состав аукционной комиссии.

**Наименование:** **Комитет по конкурентной политике Московской области.**

Адрес: 143407, Московская область, г. Красногорск, бульвар Строителей, д. 1.

Сайт: [www.zakaz-mo.mosreg.ru](http://www.zakaz-mo.mosreg.ru)

**2.2.1. Лицо, осуществляющее организационно - технические функции по организации аукциона** - отвечает за соблюдение сроков размещения Извещения о проведении аукциона и документов, составляемых в ходе проведения аукциона на официальном сайте Российской Федерации в информационно-телекоммуникационной сети «Интернет» для размещения информации о проведении торгов по адресу [www.torgi.gov.ru](http://www.torgi.gov.ru) (далее – Официальный сайт торгов), на Едином портале торгов Московской области по адресу [easuz.mosreg.ru/torgi](http://easuz.mosreg.ru/torgi) (далее – Портал ЕАСУЗ), на электронной площадке [www.rts-tender.ru](http://www.rts-tender.ru) (далее – электронная площадка) в соответствии с действующим законодательством.

**Наименование:** Государственное казенное учреждение Московской области «Региональный центр торгов»

Адрес: 143407, Московская область, г. Красногорск, бульвар Строителей, д. 7.

Адрес электронной почты: [rct\\_torgi@mosreg.ru](mailto:rct_torgi@mosreg.ru)

**2.3. Оператор электронной площадки** – юридическое лицо, зарегистрированное на территории Российской Федерации, владеющее электронной площадкой, в том числе необходимыми для ее функционирования программно-аппаратными средствами, обеспечивающее ее функционирование и включенное в перечень операторов электронных площадок, утвержденный Распоряжением Правительства Российской Федерации от 12.07.2018 № 1447-р «Об утверждении перечней операторов электронных площадок и специализированных электронных площадок, предусмотренных Федеральными законами от 05.04.2013 № 44-ФЗ, от 18.07.2011 № 223-ФЗ».

**Наименование:** Общество с ограниченной ответственностью «РТС-тендер»

**Место нахождения:** 121151, город Москва, набережная Тараса Шевченко, дом 23А

**Адрес сайта:** [www.rts-tender.ru](http://www.rts-tender.ru)

**Адрес электронной почты:** [iSupport@rts-tender.ru](mailto:iSupport@rts-tender.ru)

**Телефон:** +7 (499) 653-55-00

**2.4. Предмет аукциона:** право заключения договора аренды земельного участка, государственная собственность на который не разграничена, расположенного на территории Городского округа Шатура Московской области (далее - Земельный участок).

**2.5. Сведения о Земельном участке:**

**Местоположение (адрес):** Российская Федерация, Московская область, Городской округ Шатура, деревня Антипино, прилегающий с запада к земельному участку с кадастровым номером 50:25:0080202:206

**Площадь, кв. м:** 3 000

**Кадастровый номер:** 50:25:0080202:721 (выписка из Единого государственного реестра недвижимости об объекте недвижимости от 22.08.2022 № КУВИ-001/2022-144089140 – Приложение 2).

**Категория земель:** земли населенных пунктов

**Вид разрешенного использования:** «для ведения личного подсобного хозяйства (приусадебный земельный участок)» (в соответствии с п. 17 ст. 39.8 Земельного кодекса Российской Федерации изменение вида разрешенного использования земельного участка не допускается).

**Сведения о правах на Земельный участок:** государственная собственность не разграничена (выписка из Единого государственного реестра недвижимости об объекте недвижимости от 22.08.2022 № КУВИ-001/2022-144089140 - Приложение 2).

**Сведения о наличии или отсутствии ограничений оборотоспособности и ограничений в использовании земельного участка:** указаны в Сводной информации об оборотоспособности и градостроительных ограничениях земельного участка от 22.08.2022 № ГЗ-РГИС-5793319561 (Приложение 4), письме Администрации Городского округа Шатура Московской области от 29.08.2022 № 170-01Исх-14110 (Приложение 4), акте осмотра Земельного участка от 25.08.2022 (Приложение 4).

**Фотоматериалы:** Приложение 3

**Сведения о максимально и (или) минимально допустимых параметрах разрешенного строительства объекта капитального строительства (Приложение 4):** указаны в приложении к Сводной информации об оборотоспособности и градостроительных ограничениях земельного участка от 22.08.2022 № ГЗ-РГИС-5793319561.

**Информация о возможности подключения (технологического присоединения) объекта капитального строительства к сетям инженерно-технического обеспечения (Приложение 5)<sup>1</sup>**

**Начальная цена предмета аукциона:**

**31 506,00 руб.** (Тридцать одна тысяча пятьсот шесть руб. 00 коп.), НДС не облагается. Начальная цена предмета аукциона устанавливается в размере ежегодной арендной платы.

**«Шаг аукциона»:** **945,18 руб.** (Девятьсот сорок пять руб. 18 коп.).

**Размер задатка для участия в аукционе:** **31 506,00 руб.** (Тридцать одна тысяча пятьсот шесть руб. 00 коп.), НДС не облагается.

**Срок аренды:** **13 лет 2 месяца.**

**2.6. Место приема Заявок на участие в аукционе (далее по тексту - Заявки):** электронная площадка [www.rts-tender.ru](http://www.rts-tender.ru).

**2.7. Дата и время начала приема Заявок:** **16.09.2022 в 09 час. 00 мин.\***

Прием Заявок осуществляется круглосуточно.

\* Здесь и далее указано московское время.

**2.8. Дата и время окончания срока приема Заявок и начала их рассмотрения:** **25.10.2022 в 18 час. 00 мин.**

**2.9. Дата окончания рассмотрения Заявок:** **28.10.2022.**

**2.10. Место проведения аукциона:** электронная площадка [www.rts-tender.ru](http://www.rts-tender.ru).

**2.11. Дата и время начала проведения аукциона:** **28.10.2022 в 12 час. 00 мин.**

### **3. Информационное обеспечение аукциона**

**3.1.** Извещение о проведении аукциона (далее по тексту - Извещение) размещается на Официальном сайте торгов, на Портале ЕАСУЗ и на электронной площадке.

Извещение публикуется в порядке, установленном для официального опубликования (обнародования) муниципальных правовых актов уставом муниципального образования, по месту нахождения Земельного участка:

- на официальном сайте Администрации Городского округа Шатура Московской области [www.shatura.ru](http://www.shatura.ru);
- в периодическом печатном издании – в газете «Большая Шатура».

Все приложения к Извещению являются его неотъемлемой частью.

**3.2.** Осмотр Земельного участка производится без взимания платы и обеспечивается Арендодателем во взаимодействии с Организатором аукциона в установленный пунктами 2.7 и 2.8 Извещения срок приема Заявок.

Для осмотра Земельного участка с учетом установленных сроков лицо, желающее осмотреть Земельный участок, не позднее, чем за 2 (два) рабочих дня до дня окончания срока приема Заявок направляет Запрос на осмотр Земельного участка (Приложение 8) на адрес электронной почты [ret\\_torgi@mosreg.ru](mailto:ret_torgi@mosreg.ru) с указанием следующих данных:

- тема письма: Запрос на осмотр Земельного участка;
- Ф.И.О. физического лица или представителя физического лица/юридического лица, уполномоченного на осмотр Земельного участка;
- наименование юридического лица (для юридического лица);
- адрес электронной почты, контактный телефон;

<sup>1</sup> Устанавливается для земельных участков, если в соответствии с разрешенным использованием земельного участка предусматривается возможность строительства зданий, сооружений.



- дата и № аукциона;

- кадастровый номер Земельного участка, его местоположение (адрес).

В течение 2 (двух) рабочих дней со дня поступления Запроса на осмотр Земельного участка оформляется «смотровое письмо» и направляется по электронному адресу, указанному в обращении.

#### **4. Требования к Заявителям аукциона**

Заявителем на участие в аукционе (далее – Заявитель) может быть любое юридическое лицо независимо от организационно-правовой формы, формы собственности, места нахождения и места происхождения капитала или гражданин, в том числе индивидуальный предприниматель претендующий(ие) на заключение договора аренды Земельного участка, имеющие электронную подпись, оформленную в соответствии с требованиями действующего законодательства удостоверяющим центром (далее – ЭП), и прошедшие регистрацию (аккредитацию) на электронной площадке в соответствии с Регламентом Оператора электронной площадки и Инструкциями Претендента/Арендатора, размещенными на электронной площадке (далее - Регламент и Инструкции).

#### **5. Получение ЭП и регистрация (аккредитация) на электронной площадке**

**5.1.** Для прохождения процедуры регистрации (аккредитации) на электронной площадке Заявителю необходимо иметь ЭП, оформленную в соответствии с требованиями действующего законодательства.

**5.2.** Для обеспечения доступа к подаче заявки и к участию в аукционе Заявителю с учетом Раздела 4 и пункта 5.1 Извещения необходимо пройти регистрацию (аккредитацию) на электронной площадке в соответствии с Регламентом и Инструкциями.

Регистрация на электронной площадке осуществляется без взимания платы.

**5.3.** Информация по получению ЭП и регистрации (аккредитации) на электронной площадке указана также в Памятке (Приложение 10).

**5.4.** В случае если от имени Заявителя действует иное лицо (далее - Доверенное лицо), Заявителю и Доверенному лицу необходимо пройти регистрацию (аккредитацию) на электронной площадке в соответствии с Регламентом и Инструкциями с учетом положений Раздела 4 и пунктов 5.1 - 5.3 Извещения.

#### **6. Порядок внесения, блокирования и прекращения блокирования денежных средств в качестве задатка**

**6.1.** Для участия в аукционе устанавливается требование о внесении задатка.

**6.2.** В целях исполнения требований о внесении задатка для участия в аукционе Заявитель с учетом требований Разделов 4, 5 Извещения обеспечивает наличие денежных средств на счёте Оператора электронной площадки в размере, не менее суммы задатка, указанного в пункте 2.5 Извещения.

Перечисление денежных средств на счёт Оператора электронной площадки производится в соответствии с Регламентом и Инструкциями, по следующим реквизитам:

**Получатель платежа:** Общество с ограниченной ответственностью «РТС-тендер»

**Банковские реквизиты:** Филиал "Корпоративный" ПАО "Совкомбанк"

БИК 044525360

Расчётный счёт: 40702810512030016362

Корр. счёт 30101810445250000360

ИНН 7710357167 КПП 773001001

**Назначение платежа:**

**«Внесение гарантийного обеспечения по Соглашению о внесении гарантийного обеспечения, № аналитического счёта \_\_\_\_\_, без НДС».**

**6.3.** Операции по перечислению денежных средств на аналитическом счёте Оператора электронной площадки в соответствии Регламентом и Инструкциями учитываются на аналитическом счёте Заявителя, открытом Оператором электронной площадки.

Денежные средства в размере, равном задатку, указанному в пункте 2.5 Извещения, блокируются Оператором электронной площадки на аналитическом счете Заявителя в соответствии с Регламентом и Инструкциями. Основанием для блокирования денежных средств является Заявка, направленная Оператору электронной площадки. Заблокированные на аналитическом счете Заявителя денежные средства являются задатком.

Подача Заявки и блокирование задатка является заключением Соглашения о задатке (Приложение 7).

**6.4.** Прекращение блокирования денежных средств на аналитическом счете Заявителя в соответствии с Регламентом и Инструкциями производится Оператором электронной площадки в следующем порядке:

- для Заявителя, отозвавшего Заявку до окончания срока приема Заявок, установленного пунктом 2.8 Извещения, – в течение 3 (трех) рабочих дней со дня поступления уведомления об отзыве Заявки в соответствии с Регламентом и Инструкциями;

- для Заявителя, не допущенного к участию в аукционе, – в течение 3 (трех) рабочих дней со дня оформления Протокола рассмотрения заявок на участие в аукционе в соответствии с Регламентом и Инструкциями;

- для участников аукциона (далее - Участник), участвовавших в аукционе, но не победивших в нем, – в течение 3 (трех) рабочих дней со дня подписания Протокола о результатах аукциона в соответствии с Регламентом и Инструкциями.

**6.5.** Информация по внесению, блокированию и прекращению блокирования денежных средств в качестве задатка указана также в Памятке (Приложение 10).

**6.6.** Задаток, внесенный лицом, признанным победителем аукциона (далее – Победитель), а также задаток внесенный иным лицом, с которым договор аренды земельного участка заключается в соответствии с пунктами 13 и 14 статьи 39.12 Земельного кодекса Российской Федерации, засчитываются в счет арендной платы за Земельный участок. Перечисление задатка Арендодателю в счет арендной платы за земельный участок осуществляется Оператором электронной площадки в соответствии с Регламентом и Инструкциями.

Задатки, внесенные указанными в настоящем пункте лицами, не заключившими в установленном в Извещении порядке договора аренды земельного участка вследствие уклонения от заключения указанного договора, не возвращаются.

## **7. Порядок, форма и срок приема и отзыва Заявок**

**7.1.** Прием заявок обеспечивается Оператором электронной площадки в соответствии с Регламентом и Инструкциями. Один Заявитель вправе подать только одну Заявку.

**7.2.** Заявитель с учетом требований Разделов 4, 5, 6 подает заявку в соответствии с Регламентом и Инструкциями. Информация по подаче заявки указана также в Памятке (Приложение 10).

**7.3.** Заявка направляется Заявителем Оператору электронной площадки в сроки, указанные в пунктах 2.7, 2.8 Извещения, путем:

**7.3.1.** заполнения Заявителем ее электронной формы (Приложение 6) с приложением указанных в настоящем пункте документов в форме электронных документов или электронных образов документов, то есть документов на бумажном носителе, преобразованных в электронно-цифровую форму путем сканирования с сохранением их реквизитов:

- копии документов, удостоверяющих личность заявителя (для граждан, в том числе зарегистрированных в качестве индивидуального предпринимателя);

- надлежащим образом заверенный перевод на русский язык документов о государственной регистрации юридического лица в соответствии с законодательством иностранного государства в случае, если Заявителем является иностранное юридическое лицо;

- документы, подтверждающие внесение задатка.\*

\*При подаче Заявителем Заявки в соответствии с Регламентом и Инструкциями, информация о внесении Заявителем задатка формируется Оператором электронной площадки и направляется Организатору аукциона.

**7.3.2.** подписания Заявки ЭП Заявителя в соответствии с Регламентом и Инструкциями.

**7.4.** Заявка и прилагаемые к ней документы направляются одновременно в соответствии с Регламентом и Инструкциями. Не допускается раздельного направления Заявки и приложенных к ней документов, направление дополнительных документов после подачи Заявки или замена ранее направленных документов без отзыва Заявки в соответствии с Регламентом и Инструкциями.

**7.5.** В соответствии с Регламентом и Инструкциями Оператор электронной площадки возвращает Заявку Заявителю в случае:

- предоставления Заявки, подписанной ЭП лица, не уполномоченного действовать от имени Заявителя;
- подачи одним Заявителем двух и более Заявок при условии, что поданные ранее Заявки не отозваны;
- получения Заявки после установленных в пункте 2.8 Извещении дня и времени окончания срока приема Заявок.

Одновременно с возвратом Заявки Оператор электронной площадки уведомляет Заявителя об основаниях ее возврата.

Возврат Заявок по иным основаниям не допускается.

**7.6.** В случае отсутствия у Оператора электронной площадки оснований возврата Заявки Заявителю, Оператор электронной площадки регистрирует Заявку в соответствии с Регламентом и Инструкциями. При этом Оператор электронной площадки направляет Заявителю уведомление о поступлении Заявки в соответствии с Регламентом и Инструкциями.

**7.7.** Заявитель вправе отозвать Заявку в любое время до установленных даты и времени окончания срока приема Заявок (пункт 2.8 Извещения) в соответствии с Регламентом и Инструкциями.

**7.8.** Заявитель после отзыва Заявки вправе повторно подать Заявку до установленных даты и времени окончания срока приема Заявок (пункт 2.8 Извещения) в порядке, установленном пунктами 7.1-7.6 Извещения.

**7.9.** Прием Заявок прекращается Оператором электронной площадки с помощью программных и технических средств в дату и время окончания срока приема Заявок, указанные в пункте 2.8 Извещения.

**7.10.** Ответственность за достоверность указанной в Заявке информации и приложенных к ней документов несет Заявитель.

**7.11.** После окончания срока приема Заявок (пункт 2.8 Извещения) Оператор электронной площадки направляет Заявки Организатору аукциона в соответствии с Регламентом и Инструкциями.

## **8. Аукционная комиссия**

**8.1.** Аукционная комиссия формируется Организатором аукциона и осуществляет следующие полномочия:

- рассматривает Заявки и прилагаемые к ней документы на предмет соответствия требованиям, установленным Извещением;
- принимает решение о допуске к участию в аукционе и признании Заявителей Участниками или об отказе в допуске Заявителей к участию в аукционе, которое оформляется Протоколом рассмотрения заявок на участие в аукционе, подписываемым всеми присутствующими членами Аукционной комиссией;
- оформляет и подписывает Протокол о результатах аукциона.

**8.2.** Аукционная комиссия правомочна осуществлять функции и полномочия, если на ее заседании присутствует не менее пятидесяти процентов общего числа ее членов, при этом общее число членов Аукционной комиссии должно быть не менее пяти человек.

## **9. Порядок рассмотрения Заявок**

**9.1.** Рассмотрение Заявок осуществляется Аукционной комиссией.

**9.2.** Заявитель не допускается к участию в аукционе в следующих случаях:

- непредставление необходимых для участия в аукционе документов или представление недостоверных сведений;
- непоступление задатка на дату рассмотрения Заявок на участие в аукционе;
- подача Заявки лицом, которое в соответствии с Земельным кодексом Российской Федерации и другими федеральными законами не имеет права быть Участником и приобрести земельный участок в аренду;
- наличие сведений о Заявителе, об учредителях (участниках), о членах коллегиальных исполнительных органов Заявителя, лицах, исполняющих функции единоличного исполнительного органа Заявителя, являющегося юридическим лицом, в реестре недобросовестных участников аукциона.

**9.3.** По результатам рассмотрения Аукционной комиссией Заявок Оператор электронной площадки в соответствии с Регламентом и Инструкциями:

- направляет Заявителям, допущенным к участию в аукционе и признанным Участниками и Заявителям, не допущенным к участию в аукционе, уведомления о принятых в их отношении решениях, не позднее установленных в пункте 2.11 Извещения дня и времени начала проведения аукциона;

- размещает Протокол рассмотрения заявок на участие в аукционе на электронной площадке.

**9.4.** По результатам рассмотрения Аукционной комиссией Заявок Организатор аукциона размещает Протокол рассмотрения заявок на участие в аукционе на Официальном сайте торгов, на Портале ЕАСУЗ не позднее, чем на следующий день после дня подписания указанного протокола.

**9.5.** Заявитель, в соответствии с полученным им уведомлением Участника, в соответствии с Регламентом и Инструкциями считается участвующим в аукционе с даты и времени начала проведения аукциона, указанных в пункте 2.11 Извещения.

## **10. Порядок проведения аукциона**

**10.1.** Проведение аукциона в соответствии с Регламентом и Инструкциями обеспечивается Оператором электронной площадки.

**10.2.** В аукционе могут участвовать только Заявители, допущенные к участию в аукционе и признанные Участниками. Оператор электронной площадки обеспечивает Участникам возможность принять участие в аукционе. Информация по участию в аукционе указана также в Памятке (Приложение 10).

**10.3.** Процедура аукциона проводится в день и время, указанные в пункте 2.11 Извещения. Время проведения аукциона не должно совпадать со временем проведения профилактических работ на электронной площадке.

**10.4.** Аукцион проводится путем повышения Начальной цены Предмета аукциона на «шаг аукциона», установленные пунктом 2.5 Извещения.

**10.5.** Если в течение 1 (одного) часа со времени начала проведения процедуры аукциона не поступило ни одного предложения о цене Предмета аукциона, которое предусматривало бы более высокую цену Предмета аукциона, аукцион завершается с помощью программных и технических средств электронной площадки.

**10.6.** В случае поступления предложения о более высокой цене Предмета аукциона, время представления следующих предложений о цене Предмета аукциона продлевается на 10 (десять) минут.

**10.7.** Аукцион завершается с помощью программных и технических средств электронной площадки, если в течение 10 (десяти) минут после поступления последнего предложения о цене Предмета аукциона ни один Участник не сделал предложение о цене Предмета аукциона, которое предусматривало бы более высокую цену Предмета аукциона.

**10.8.** Победителем признается Участник, предложивший наибольшую цену Предмета аукциона.

**10.9.** Ход проведения процедуры аукциона фиксируется Оператором электронной площадки в электронном журнале, который направляется Организатору аукциона в течение 1 (одного) часа со времени завершения аукциона для подведения Аукционной комиссией результатов аукциона путем оформления Протокола о результатах аукциона. Один экземпляр Протокола о результатах аукциона передается Победителю аукциона.

**10.10.** Оператор электронной площадки приостанавливает проведение аукциона в случае технологического сбоя, зафиксированного программными и техническими средствами электронной площадки. Не позднее чем за 3 (три) часа до времени возобновления проведения аукциона, в соответствии с Регламентом и Инструкциями Участники получают уведомления от Оператора электронной площадки с указанием даты и времени возобновления проведения аукциона.

**10.11.** После завершения аукциона Оператор электронной площадки размещает Протокол о результатах аукциона на электронной площадке с Регламентом и Инструкциями.

**10.12.** Организатор аукциона размещает Протокол о результатах аукциона на Официальном сайте торгов, Портале ЕАСУЗ в течение одного рабочего дня со дня его подписания.

**10.13.** Аукцион признается несостоявшимся в случаях, если:

- по окончании срока подачи Заявок была подана только одна Заявка;

- по окончании срока подачи Заявок не подано ни одной Заявки;

- на основании результатов рассмотрения Заявок принято решение об отказе в допуске к участию в аукционе всех Заявителей;

- на основании результатов рассмотрения Заявок принято решение о допуске к участию в аукционе и признании Участником только одного Заявителя;
- в случае если в течении 1 (одного) часа после начала проведения аукциона не поступило ни одного предложения о цене Предмета аукциона, которое предусматривало бы более высокую цену Предмета аукциона.

## **11. Условия и сроки заключения договора аренды земельного участка**

**11.1.** Заключение договора аренды земельного участка (Приложение 9) осуществляется в порядке, предусмотренном Гражданским кодексом Российской Федерации, Земельным кодексом Российской Федерации, иными федеральными законами и нормативно-правовыми актами, а также Извещением.

**11.2.** В случае, если аукцион признан несостоявшимся и только один Заявитель допущен к участию в аукционе и признан Участником, Арендодатель в течение 10 (десяти) дней со дня подписания Протокола рассмотрения заявок направляет Заявителю 3 (три) экземпляра подписанного проекта договора аренды земельного участка. При этом размер ежегодной арендной платы по договору аренды земельного участка определяется в размере, равном Начальной цене предмета аукциона.

**11.3.** В случае, если по окончании срока подачи Заявок подана только одна Заявка, при условии соответствия Заявки и Заявителя, подавшего указанную Заявку, всем требованиям, указанным в Извещении, Арендодатель в течение 10 (десяти) дней со дня рассмотрения указанной Заявки направляет Заявителю 3 (три) экземпляра подписанного проекта договора аренды земельного участка. При этом размер ежегодной арендной платы по договору аренды земельного участка определяется в размере, равном Начальной цене предмета аукциона.

**11.4** Арендодатель направляет Победителю аукциона 3 (три) экземпляра подписанного проекта договора аренды земельного участка в десятидневный срок со дня составления Протокола о результатах аукциона.

**11.5.** Не допускается заключение договора аренды земельного участка ранее чем через 10 (десять) дней со дня размещения информации о результатах аукциона на Официальном сайте торгов.

**11.6.** Победитель аукциона или иное лицо, с которым заключается договор аренды земельного участка в соответствии с Земельным кодексом Российской Федерации, обязаны подписать договор аренды земельного участка в течение 30 (тридцати) дней со дня направления им такого договора.

**11.7.** Если договор аренды земельного участка в течение 30 (тридцати) дней со дня направления проекта договора аренды земельного участка Победителю аукциона не был им подписан и представлен Арендодателю, Арендодатель предлагает заключить указанный договор иному Участнику, который сделал предпоследнее предложение о цене Предмета аукциона, по цене, предложенной Победителем аукциона.

**11.8.** В случае, если Победитель аукциона или иное лицо, с которым заключается договор аренды земельного участка в соответствии с пунктами 11.2 и 11.3 Извещения, в течение 30 (тридцати) дней со дня направления Арендодателем проекта указанного договора аренды, не подписал и не представил Арендодателю указанный договор, Арендодатель направляет сведения в Федеральную антимонопольную службу России (в соответствии с постановлением Правительства Российской Федерации от 02.03.2015 № 187 «О внесении изменений в Положение о Федеральной антимонопольной службе») для включения в реестр недобросовестных Участников аукциона.

**11.9.** В случае, если в течение 30 (тридцати) дней со дня направления Участнику, который сделал предпоследнее предложение о цене Предмета аукциона, проекта договора аренды земельного участка, этот Участник не представил Арендодателю подписанный со своей стороны указанный договор, Арендодатель вправе объявить о проведении повторного аукциона или распорядиться земельным участком иным образом в соответствии с Земельным кодексом Российской Федерации.

### **ВНИМАНИЕ!**

**Земельный участок может быть предоставлен в собственность в соответствии с п. 2 ст. 39.3, п. 1 ст. 39.20 Земельного кодекса Российской Федерации после государственной регистрации права собственности на объект недвижимости, построенный в соответствии с требованиями действующего законодательства, в том числе Московской области, на Земельном участке.**



**АДМИНИСТРАЦИЯ ГОРОДСКОГО ОКРУГА ШАТУРА  
МОСКОВСКОЙ ОБЛАСТИ****ПОСТАНОВЛЕНИЕ**

*13.09.2022 № 1994*

**О проведении аукциона на право заключения договора аренды земельного участка с кадастровым номером 50:25:0080202:721, расположенного в границах Городского округа Шатура, в электронной форме**

В соответствии с Земельным кодексом Российской Федерации, Гражданским кодексом Российской Федерации, Законом Московской области от 07.06.1996 № 23/96-ОЗ «О регулировании земельных отношений в Московской области», постановлением Правительства Московской области от 03.10.2013 № 785/44 «О формировании Комитета по конкурентной политике Московской области», постановлением Правительства Московской области от 19.08.2014 № 665/31 «О создании государственного казенного учреждения Московской области «Региональный центр торгов», Соглашением о взаимодействии при подготовке, организации и проведении торгов и иных конкурентных процедур между Комитетом по конкурентной политике Московской области, Государственным казенным учреждением Московской области «Региональный центр торгов» и администрацией Городского округа Шатура Московской области от 16.04.2015 № 48-1604/2015, Уставом Городского округа Шатура Московской области, с учётом сводного заключения Министерства имущественных отношений Московской области от 12.09.2022 № 155-3 (п.27)

**ПОСТАНОВЛЯЮ:**

1. Провести аукцион на право заключения договора аренды земельного участка с кадастровым номером 50:25:0080202:721, государственная собственность на который не разграничена, площадью 3000 ( три тысячи) квадратных метров, расположенного по адресу: Российская Федерация, Московская область, Городской округ Шатура, деревня Антипино, прилегающий с запада к земельному участку с кадастровым номером 50:25:0080202:206, категория земель – «Земли населенных пунктов», вид разрешенного использования – «для ведения личного подсобного хозяйства (приусадебный земельный участок)», в электронной форме.
2. Установить в качестве организатора аукциона на право заключения договора аренды земельного участка, указанного в п. 1 настоящего постановления, Комитет по конкурентной политике Московской области (далее – Организатор аукциона).

3. Администрации Городского округа Шатура Московской области подготовить необходимые материалы на земельный участок и передать для проведения аукциона на право заключения договора аренды земельного участка, указанного в п. 1 настоящего постановления, (далее – аукцион) в Комитет по конкурентной политике Московской области.

4. Установить следующие условия аукциона:

4.1. Аукцион является открытым по форме подачи предложений о размере арендной платы и по составу участников.

4.2. Установить начальную цену предмета аукциона, указанного в п. 1 настоящего постановления 5 % от кадастровой стоимости – 31506,00 (тридцать одна тысяча пятьсот шесть рублей 00 копеек);

4.3. Размер задатка для участия в аукционе за земельный участок, указанный в п. 1 настоящего постановления, установить в размере 100% от начальной цены предмета аукциона – 31506,00 (тридцать одна тысяча пятьсот шесть рублей 00 копеек);

4.4. Установить «Шаг аукциона» в пределах 3% от начальной цены предмета аукциона – 945,18 (девятьсот сорок пять рублей 18 копеек);

4.5. Срок аренды земельного участка установить – 13 лет 2 месяца.

5. Организатору аукциона разместить информацию о проведении аукциона на официальном сайте Российской Федерации в информационно-телекоммуникационной сети «Интернет» для размещения информации о проведении торгов - [www.torgi.gov.ru](http://www.torgi.gov.ru), а также на едином портале торгов Московской области посредством подсистемы Автоматизированной реализации имущественных прав Единой автоматизированной системы управления закупками Московской области (АРИП ЕАСУЗ МО) - [easuz.mosreg.ru/Arip](http://easuz.mosreg.ru/Arip).

6. Администрации Городского округа Шатура Московской области опубликовать информацию о проведении аукциона в газете «Большая Шатура» и на сайте администрации в информационно-телекоммуникационной сети «Интернет» [www.shatura.ru](http://www.shatura.ru) не менее чем за 30 (тридцать) дней до даты проведения аукциона.

7. По итогам аукциона заключить с победителем или единственным участником договор аренды земельного участка, а также проинформировать Организатора аукциона о заключении договора аренды земельного участка.

8. Контроль за исполнением настоящего постановления возложить на заместителя главы администрации Городского округа Шатура Московской области Глухову А.С.

Глава Городского округа

А.В. Артюхин



Филиал федерального государственного бюджетного учреждения "Федеральная кадастровая палата Росреестра" по Московской области  
полное наименование органа регистрации прав

Выписка из Единого государственного реестра недвижимости об объекте недвижимости

Сведения о характеристиках объекта недвижимости

На основании запроса от 22.08.2022, поступившего на рассмотрение 22.08.2022, сообщаем, что согласно записям Единого государственного реестра недвижимости:

Земельный участок		
Вид объекта недвижимости		
Лист № 1 раздела 1	Всего листов раздела 1: 2	Всего разделов: 4
Всего листов выписки: 5		
Раздел 1 Лист 1		
22.08.2022г. № КУВИ-001/2022-1440891 40		
Кадастровый номер:	50:25:0080202:721	
Номер кадастрового квартала:	50:25:0080202	
Дата присвоения кадастрового номера:	18.08.2022	
Ранее присвоенный государственный учетный номер:	данные отсутствуют	
Адрес:	Российская Федерация, Московская область, Городской округ Шатура, деревня Антипино, прилегающий с запада к земельному участку с кадастровым номером 50:25:0080202:206	
Площадь:	3000 +/- 19	
Кадастровая стоимость, руб.:	не определена	
Кадастровые номера расположенных в пределах земельного участка объектов недвижимости:	данные отсутствуют	
Кадастровые номера объектов недвижимости, из которых образован объект недвижимости:	данные отсутствуют	
Кадастровые номера образованных объектов недвижимости:	данные отсутствуют	
Категория земель:	Земли населенных пунктов	
Виды разрешенного использования:	«для ведения личного подсобного хозяйства (приусадебный земельный участок)»	
Сведения о кадастровом инженере:	образованем земельного участка из земель, находящихся в государственной или муниципальной собственности, расположенного: Российская Федерация, Московская область, Городской округ Шатура, д. Антипино, прилегающий с запада к земельному участку с кадастровым номером 50:25 :0080202:206	
Сведения о лесах, водных объектах и об иных природных объектах, расположенных в пределах земельного участка:	данные отсутствуют	
Сведения о том, что земельный участок полностью расположен в границах зоны с особыми условиями использования территории, территории объекта культурного наследия, публичного сервитута:	данные отсутствуют	
Сведения о том, что земельный участок расположен в границах особой экономической зоны, территории опережающего социально-экономического развития, зоны территориального развития в Российской Федерации, спорной зоны:	данные отсутствуют	
полное наименование должности	подпись	инициалы, фамилия
	М.П.	

Земельный участок		
вид объекта недвижимости		
Лист № 2 раздела 1	Всего листов раздела 1: 2	Всего листов выписки: 5
22.08.2022г. № КУВИ-001/2022-144089140		
Кадастровый номер: 50:25:0080202:721		
Сведения о том, что земельный участок расположен в границах особо охраняемой природной территории, охотничьих угодий, лесничеств:	данные отсутствуют	
Сведения о результатах проведения государственного земельного надзора:	данные отсутствуют	
Сведения о расположении земельного участка в границах территории, в отношении которой утвержден проект межевания территории:	данные отсутствуют	
Условный номер земельного участка:	данные отсутствуют	
Сведения о принятии акта и (или) заключении договора, предусматривающих предоставление в соответствии с земельным законодательством исполнительным органом государственной власти или органом местного самоуправления, находящегося в государственной или муниципальной собственности земельного участка для строительства наемного дома социального использования или наемного дома коммерческого использования:	данные отсутствуют	
Сведения о том, что земельный участок или земельные участки образованы на основании решения об изъятии земельного участка и (или) расположенного на нем объекта недвижимости для государственных или муниципальных нужд:	данные отсутствуют	
Сведения о том, что земельный участок образован из земель или земельного участка, государственная собственность на которые не разграничена:	данные отсутствуют	
Сведения о наличии земельного спора о местоположении границ земельных участков:	данные отсутствуют	
Статус записи об объекте недвижимости:	Сведения об объекте недвижимости имеют статус "актуальные"	
Особые отметки:	Сведения, необходимые для заполнения разделов: 2 - Сведения о зарегистрированных правах; 4 - Сведения о частях земельного участка, отсутствуют.	
Получатель выписки:	Щербакова Динара Джабраиловна, действующий(ая) на основании документа "" АДМИНИСТРАЦИЯ ГОРОДСКОГО ОКРУГА ШАТУРА МОСКОВСКОЙ ОБЛАСТИ	

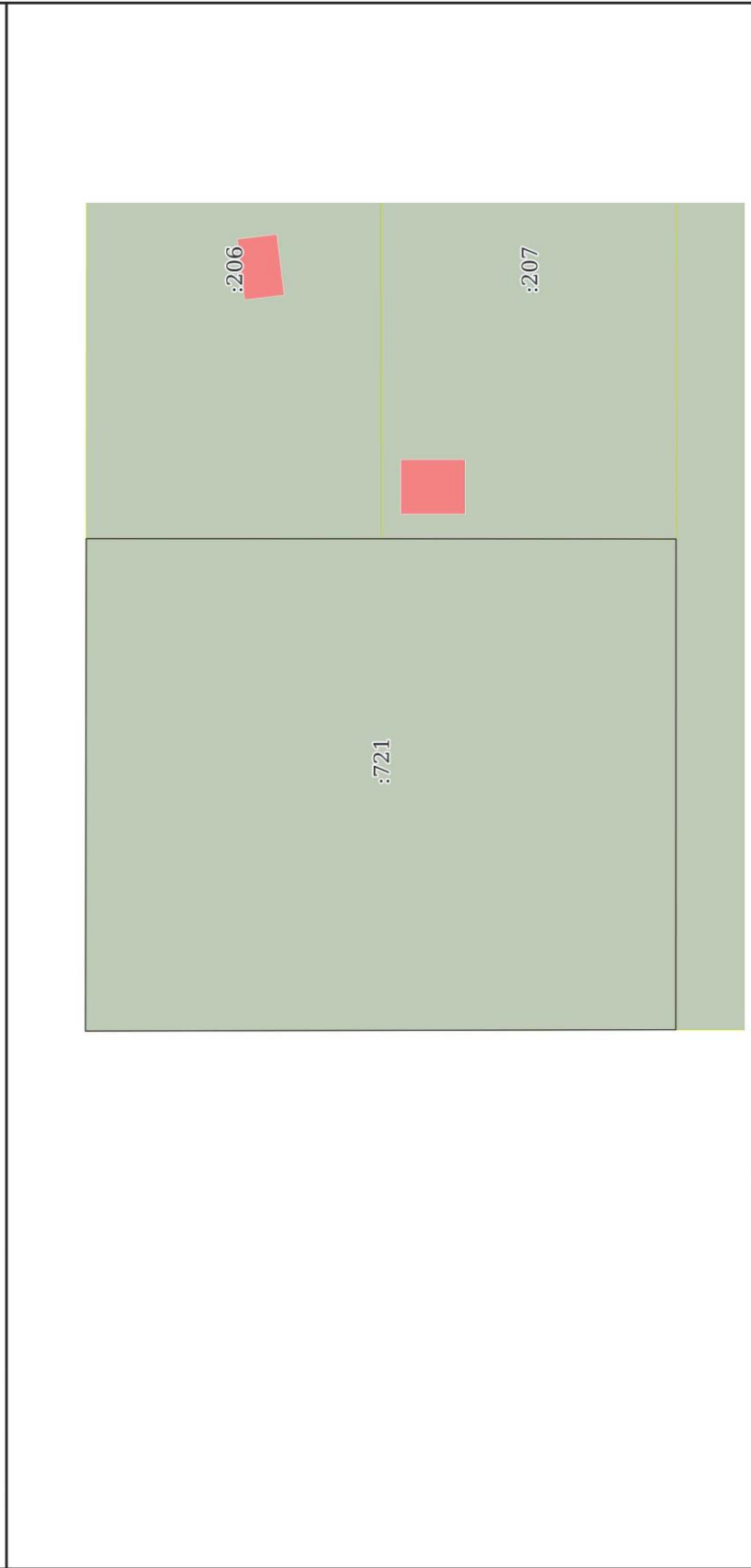
полное наименование должности	подпись	инициалы, фамилия
	М.П.	

Выписка из Единого государственного реестра недвижимости об объекте недвижимости

Описание местоположения земельного участка

Земельный участок			
вид объекта недвижимости			
Лист № 1 раздела 3	Всего листов раздела 3: 1	Всего разделов: 4	Всего листов выписки: 5
22.08.2022г. № КУВИ-001/2022-144089140			
Кадастровый номер: 50:25:0080202:721			

План (чертеж, схема) земельного участка



Масштаб 1:600	Условные обозначения:	
полное наименование должности	подпись	инициалы, фамилия
	М.П.	

Выписка из Единого государственного реестра недвижимости об объекте недвижимости  
Описание местоположения земельного участка

Земельный участок	
вид объекта недвижимости	
Лист № 1 раздела 3.1	Всего листов раздела 3.1: 1
Всего листов выписки: 5	Всего разделов: 4
22.08.2022г. № КУВИ-001/2022-144089140	
Кадастровый номер: 50:25:0080202:721	

№ п/п	Номер точки		Дирекционный угол	Горизонтальное проложение, м	Описание местоположения границ земельного участка		Сведения об адресах правообладателей смежных земельных участков
	начальная ая	конечная ая			Описание закрепления на местности	Кадастровые номера смежных участков	
1	2	3	4	5	6	7	8
	1.1.1	1.1.2	90°5.5'	50.06	данные отсутствуют	данные отсутствуют	данные отсутствуют
2	1.1.2	1.1.3	180°1.1'	30.0	данные отсутствуют	50:25:0080202:206	адрес отсутствует
3	1.1.3	1.1.4	180°2.3'	30.0	данные отсутствуют	50:25:0080202:207	адрес отсутствует
4	1.1.4	1.1.5	270°1.4'	49.89	данные отсутствуют	50:25:0080202:209	Московская область, р-н Раменский, д. Трошкино, ул. Молодежная, д. 9а
5	1.1.5	1.1.1	359°52.0'	60.06	данные отсутствуют	данные отсутствуют	данные отсутствуют

полное наименование должности	подпись	инициалы, фамилия
	М.П.	

Выписка из Единого государственного реестра недвижимости об объекте недвижимости  
Описание местоположения земельного участка

Земельный участок		
вид объекта недвижимости		
Лист № 1 раздела 3.2	Всего листов раздела 3.2: 1	Всего разделов: 4
22.08.2022г. № КУВИ-001/2022-1440891.40		Всего листов выписки: 5
Кадастровый номер: 50:25:0080202:721		

Сведения о характерных точках границ земельного участка			
Система координат МСК-50, зона 2			
Номер точки	Координаты, м		Средняя квадратичная погрешность определения координат характерных точек границ земельного участка, м
	X	Y	
1	2	3	5
1	416488.22	2314284.81	0.1
2	416488.14	2314334.87	0.1
3	416458.14	2314334.86	0.1
4	416428.14	2314334.84	0.1
5	416428.16	2314284.95	0.1
1	416488.22	2314284.81	0.1

полное наименование должности	подпись	инициалы, фамилия
	М.П.	

Выписка из Единого государственного реестра недвижимости о кадастровой стоимости  
объекта недвижимости

Филиал федерального государственного бюджетного учреждения "Федеральная кадастровая  
палата Росреестра" по Московской области  
полное наименование органа регистрации прав

07.09.2022г.

№КУВИ-001/2022-155510688

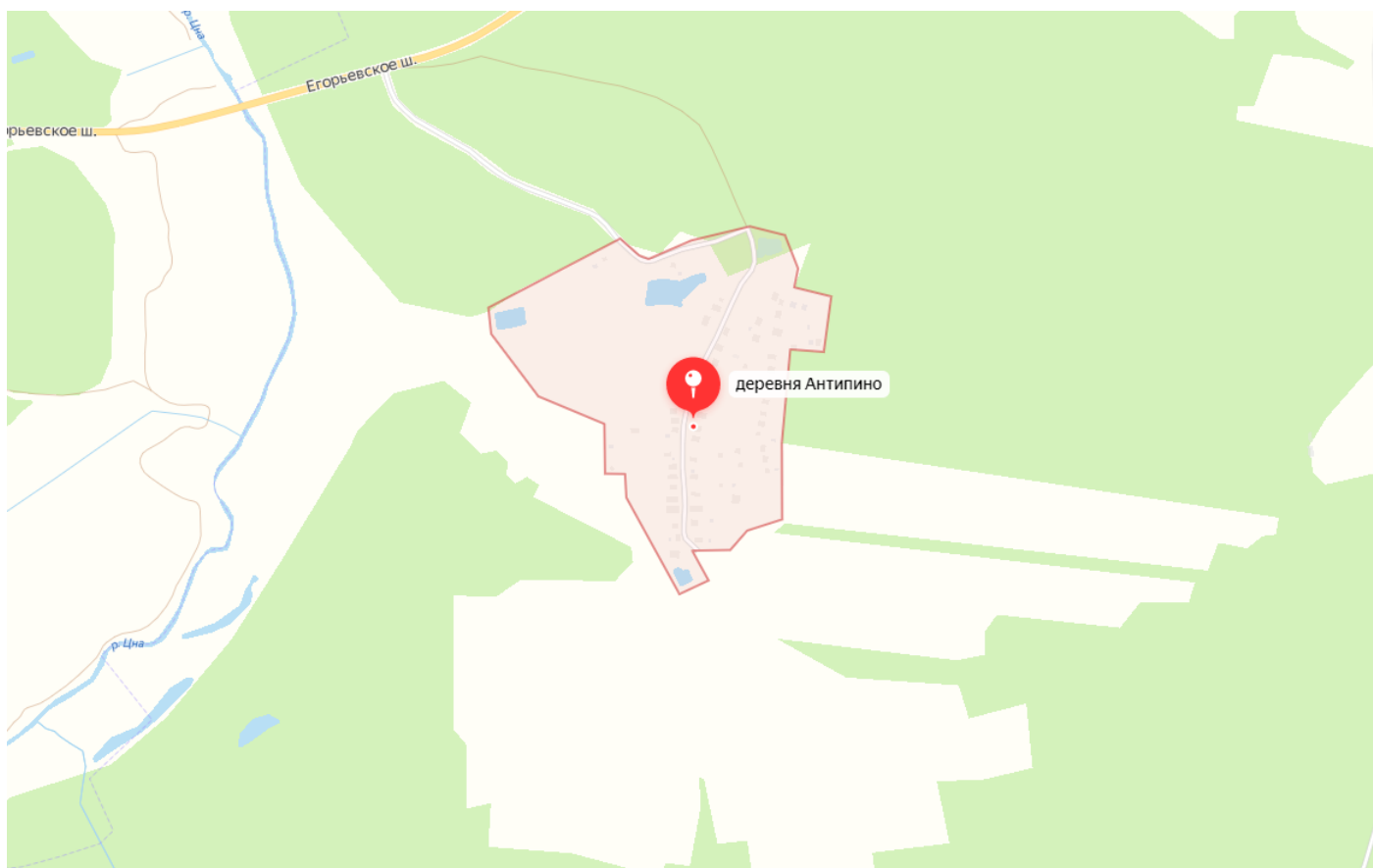
На основании запроса от 07.09.2022, поступившего на рассмотрение 07.09.2022, сообщаем, что:

Вид объекта недвижимости:	Земельный участок
Кадастровый номер:	50:25:0080202:721
Адрес:	Российская Федерация, Московская область, Городской округ Шатура, деревня Антипино, прилегающий с запада к земельному участку с кадастровым номером 50:25:0080202:206
Кадастровая стоимость объекта недвижимости по состоянию на 7 сентября 2022, руб.	630120
Дата утверждения кадастровой стоимости:	В Едином государственном реестре недвижимости сведения отсутствуют
Реквизиты акта об утверждении кадастровой стоимости:	АОКС-50/2022/000325 02.09.2022
Дата внесения сведений о кадастровой стоимости в Единый государственный реестр недвижимости:	06.09.2022
Дата, по состоянию на которую определена кадастровая стоимость (дата определения кадастровой стоимости):	01.01.2018
Дата подачи заявления о пересмотре кадастровой стоимости:	данные отсутствуют
Дата начала применения кадастровой стоимости, в том числе в случае изменения кадастровой стоимости по решению комиссии по рассмотрению споров о результатах определения кадастровой стоимости или по решению суда:	18.08.2022
Особые отметки:	данные отсутствуют

полное наименование должности	подпись	инициалы, фамилия

М.П.







ГЗ-РГИС-5793319561 от 22.08.2022

Информация Комитета по архитектуре и градостроительству Московской области

**Категория вопроса:** Предоставление земельного участка, сведения о котором не внесены в ЕГРН

- кадастровый номер:	50:25:0080202:721
- номер кадастрового квартала	-
- площадь земельного участка (кв. м):	3000.15
- категория земель:	земли населенных пунктов
- вид разрешенного использования:	для ведения личного подсобного хозяйства (приусадебный земельный участок)
- цель обращения	-
- адрес (место расположения):	Российская Федерация, Московская область, Городской округ Шатура, деревня Антипино, прилегающий с запада к земельному участку с кадастровым номером 50:25:0080202:206
- дополнительная информация:	-

Таблица 1

№	Ограничения в соответствии с п.1, 2, 3, 4, 7, 13, 14 ч. 5, ч. 8 ст.27 Земельного кодекса Российской Федерации	Сведения	Источник информации
1.	Территории общего пользования:		
1.1	Границы территорий общего пользования и (или) границы территорий, занятых линейными объектами и (или) предназначенных для размещения линейных объектов, утвержденные документацией по планировке территории	Сведения об утвержденной документации по планировке территории отсутствуют	ИСОГД Московской области
1.2	Береговая полоса водного объекта общего пользования, расположение на земельном участке /образуемом земельном участке водного объекта общего пользования/части водного бъекта общего пользования (сведения подлежат уточнению)	Не расположен	Генеральный план Городского округа Шатура Московской области, утвержденный решением Совета депутатов городского округа Шатура Московской области от 26.12.2018 №4/59
2.	Особо охраняемые природные территории.	Не расположен	Постановление Правительства МО от 11.02.2009 № 106/5 «Об утверждении Схемы развития и размещения особо охраняемых природных территорий в Московской области»
3.	Особо ценные объекты культурного наследия народов Российской Федерации, объекты, включенные в Список всемирного наследия, историко-культурные заповедники, объекты археологического наследия, музеи-заповедники (сведения подлежат уточнению)	Не расположен	ИСОГД Московской области
4.	Строительство, реконструкция и (или) эксплуатация (размещение) объектов всех видов транспорта федерального и регионального значения	Не расположен	Постановление Правительства МО от 25.03.2016 № 230/8 «Об утверждении Схемы территориального планирования транспортного обслуживания Московской области» (ред. от 07.07.2022)
4.1	Строительство, реконструкция и (или)	Не расположен	Генеральный план

	эксплуатация (размещение) объектов транспорта местного значения		Городского округа Шатура Московской области, утвержденный решением Совета депутатов городского округа Шатура Московской области от 26.12.2018 №4/59
5.	Зона с особыми условиями использования территории в соответствии с Решением Исполкома Моссовета и Мособлисполкома от 17.04.1980 № 500-1143; постановлением Правительства Москвы и Правительства МО от 17.12.2019 N 1705-ПП/970/44 (ред. от 30.11.2021) ( * )	Не расположен	-
5.1	Зона с особыми условиями использования территории в соответствии с СП 2.1.4.2625-10 ( * ) (сведения подлежат уточнению)	Не расположен	-
5.2	Зона с особыми условиями использования территории в соответствии СанПиН 2.1.4.1110-02 и иными нормативными правовыми актами в сфере санитарного законодательства (сведения подлежат уточнению)	Не расположен	Генеральный план Городского округа Шатура Московской области, утвержденный решением Совета депутатов городского округа Шатура Московской области от 26.12.2018 №4/59
6.	Земли Гослесфонда и лесничества (сведения подлежат уточнению)	Пересечение с Гослесфондом отсутствует; Пересечение с сельскими лесами 2017 отсутствует; Пересечение с сельскими лесами 2018 отсутствует; Пересечение с землями лесного фонда по сведениям ЕГРН отсутствует; Пересечение с границами лесничества по сведениям ЕГРН отсутствует;  Пересечение с иными лесничествами отсутствует	ИСОГД Московской области, "Лесной кодекс Российской Федерации" от 04.12.2006 N 200-ФЗ.

Таблица 2

№	Градостроительные ограничения	Сведения	Источник информации
1.	Зоны с особыми условиями использования территории:		
	- ЗОУИТ по сведениям Росреестра	Сведения отсутствуют	ИСОГД Московской области, Публичная кадастровая карта Росреестра
	- водоохранная (рыбоохранная) зона (сведения подлежат уточнению)	Не расположен	- Генеральный план Городского округа Шатура Московской области, утвержденный решением Совета депутатов городского округа Шатура Московской области от 26.12.2018 №4/59
	- прибрежная защитная полоса (сведения подлежат уточнению)	Не расположен	- Генеральный план Городского округа Шатура Московской области, утвержденный решением Совета депутатов городского округа Шатура Московской области от 26.12.2018 №4/59
	- округ санитарной (горно-санитарной) охраны лечебно-оздоровительных местностей, курортов и природных лечебных ресурсов	Не расположен	Генеральный план Городского округа Шатура Московской области, утвержденный решением Совета депутатов городского округа Шатура Московской области от 26.12.2018 №4/59
	- зоны санитарной охраны подземных источников водоснабжения в соответствии СанПиН 2.1.4.1110-02 и иными	Не расположен	Генеральный план Городского округа Шатура Московской области, утвержденный решением Совета депутатов городского округа Шатура Московской области от 26.12.2018 №4/59

	нормативными правовыми актами в сфере санитарного законодательства		
	- зона с особыми условиями использования территории в соответствии с Решением Исполкома Моссовета и Мособлисполкома от 17.04.1980 № 500-1143; постановлением Правительства Москвы и Правительства МО от 17.12.2019 № 1705-ПП/970/44 (ред. от 30.11.2021) (** ; ***)	Не расположен	-
	- зона с особыми условиями использования территории в соответствии с СП 2.1.4.2625-10 (** ; ***) (сведения подлежат уточнению)	Не расположен	-
	- зона с особыми условиями использования территории в соответствии с распорядительными документами (** ; ***)	Пересечение с распорядительными документами, устанавливающими режим ЗСО отсутствует	-
	- зоны загопления и подтопления	Не расположен	Генеральный план Городского округа Шатура Московской области, утвержденный решением Совета депутатов городского округа Шатура Московской области от 26.12.2018 №4/59
	- защитная зона объекта культурного наследия	Не расположен	ИСОГД Московской области
	- территория объекта культурного наследия	Не расположен	ИСОГД Московской области
	- зоны охраны объектов культурного наследия	Не расположен	ИСОГД Московской области
	- охранная зона особо охраняемой природной территории (государственного природного заповедника, национального парка, природного парка, памятника природы)	Не расположен	ИСОГД Московской области
	- приаэродромная территория	Не расположен	ИСОГД Московской области
	- санитарно-защитная зона (сведения подлежат уточнению)	Не расположен	Генеральный план Городского округа Шатура Московской области, утвержденный решением Совета депутатов городского округа Шатура Московской области от 26.12.2018 №4/59
	- охранная зона объектов электроэнергетики (объектов электросетевого хозяйства и объектов по производству электрической энергии)	Не расположен	Генеральный план Городского округа Шатура Московской области, утвержденный решением Совета депутатов городского округа Шатура Московской области от 26.12.2018 №4/59
	- охранная зона трубопроводов (газопроводов, нефтепроводов и нефтепродуктопроводов, аммиакпроводов)	Не расположен	Генеральный план Городского округа Шатура Московской области, утвержденный решением Совета депутатов городского округа Шатура Московской области от 26.12.2018 №4/59
	- зона минимальных расстояний до магистральных или промышленных	Не расположен	Генеральный план Городского округа Шатура Московской области, утвержденный решением Совета депутатов городского округа Шатура

	трубопроводов (газопроводов, нефтепроводов и нефтепродуктопроводов, аммиакопроводов)		Московской области от 26.12.2018 №4/59
	- охранная зона линий и сооружений связи	Не расположен	Генеральный план Городского округа Шатура Московской области, утвержденный решением Совета депутатов городского округа Шатура Московской области от 26.12.2018 №4/59
	- охранная зона железных дорог	Не расположен	Генеральный план Городского округа Шатура Московской области, утвержденный решением Совета депутатов городского округа Шатура Московской области от 26.12.2018 №4/59
	- охранная зона тепловых сетей	Не расположен	Генеральный план Городского округа Шатура Московской области, утвержденный решением Совета депутатов городского округа Шатура Московской области от 26.12.2018 №4/59
	- придорожные полосы автомобильных дорог	Не расположен	ИСОГД Московской области, Федеральный закон от 08.11.2007 № 257-ФЗ «Об автомобильных дорогах и о дорожной деятельности в Российской Федерации и о внесении изменений в отдельные законодательные акты Российской Федерации»
	- зона охраняемого объекта	Не расположен	- Генеральный план Городского округа Шатура Московской области, утвержденный решением Совета депутатов городского округа Шатура Московской области от 26.12.2018 №4/59
	- иные зоны с особыми условиями использования территорий	Не расположен	- Генеральный план Городского округа Шатура Московской области, утвержденный решением Совета депутатов городского округа Шатура Московской области от 26.12.2018 №4/59
2	Мелиорируемые земли	Не расположен	ИСОГД Московской области
3	Особо ценные сельскохозяйственные угодья	Не относится	Распоряжение Министерства сельского хозяйства и продовольствия Московской области от 10.10.2019 № 20РВ-349 «Об утверждении Перечня особо ценных продуктивных сельскохозяйственных угодий, расположенных на территории Московской области, использование которых для других целей не допускается»
4.	Генеральный план: - функциональная(ые) зона (зоны), территория(ии)	Ж-2 - зона застройки индивидуальными и блокированными жилыми домами	Генеральный план Городского округа Шатура Московской области, утвержденный решением Совета депутатов городского округа Шатура Московской области от 26.12.2018 №4/59
	- расположение в границах населенного пункта	В границах Деревня Антипино 3000.15 кв.м	-
5.	Правила землепользования и застройки: - территориальная(ые) зона (зоны) - территория(ии)	Ж-2(3000.15 кв.м.); Градостроительный регламент территориальной зоны в приложении. Предельное количество этажей - 3	Правила землепользования и застройки территории (части территории) городского округа Шатура Московской области и Правила землепользования и застройки территории (части территории) городского округа Рошаль Московской области, утвержденные постановлением администрации Городского округа



			Шатура Московской области от 11.10.2021 №2087
6.	Утвержденные ППТ, ПМТ	Сведения отсутствуют	ИСОГД Московской области
		Подготовлено на основании информации из утвержденных документов территориального планирования, градостроительного зонирования, а также государственных информационных систем, содержащих сведения, предоставленные уполномоченными органами. Информация актуальна на дату подготовки	



Приложение к заключению.

Правила землепользования и застройки территории (части территории) городского округа Шагура Московской области и Правила землепользования и застройки территории (части территории) городского округа Рошаль Московской области, утвержденные постановлением администрации Городского округа Шагура Московской области от 11.10.2021 №2087

### Ж-2 – ЗОНА ЗАСТРОЙКИ ИНДИВИДУАЛЬНЫМИ И БЛОКИРОВАННЫМИ ЖИЛЫМИ ДОМАМИ

Зона застройки индивидуальными и блокированными жилыми домами Ж-2 установлена для обеспечения формирования жилых районов из отдельно стоящих индивидуальных жилых домов и блокированных жилых домов. В состав зоны Ж-2 могут включаться территории, предназначенные для ведения садоводства.

#### Основные виды разрешенного использования

№ п/п	Наименование ВРИ	Код (числовое обозначение ВРИ)	Пределные размеры земельных участков (кв. м)		Максимальный процент застройки, в том числе в зависимости от количества надземных этажей	Минимальные отступы от границ земельного участка (м)
			min	max		
1.	Для индивидуального жилищного строительства	2.1	600	500 000	40%	3
2.	Для ведения личного подсобного хозяйства (приусадебный земельный участок)	2.2	500	5 000	40%	3
3.	Блокированная жилая застройка	2.3	200	3000	1 эт. - 59,0% 2 эт. - 50,8% 3 эт. - 44,1%	3(0)**
4.	Хранение автотранспорта	2.7.1	50 (15)*	20000 (50)*	75% (100%)*	3 (0)*
			* - (Существующие объекты гаражного назначения, предназначенные для хранения личного автотранспорта граждан, имеющие одну или более общих стен с другими объектами гаражного назначения, предназначенными для хранения личного автотранспорта граждан)			
5.	Коммунальное обслуживание	3.1	30	100 000	75%	3
6.	Социальное обслуживание	3.2	500	100000	60%	3
7.	Бытовое обслуживание	3.3	200	100000	60%	3
8.	Амбулаторно-поликлиническое обслуживание	3.4.1	800	1000000	60%	3
9.	Дошкольное, начальное и среднее	3.5.1	Не подлежат установлению			3

Приложение к заключению.

Правила землепользования и застройки территории (части территории) городского округа Шаатура Московской области и Правила землепользования и застройки территории (части территории) городского округа Рошаль Московской области, утвержденные постановлением администрации Городского округа Шаатура Московской области от 11.10.2021 №2087

№ п/п	Наименование ВРИ	Код (числовое обозначение ВРИ)	Пределные размеры земельных участков (кв. м)		Максимальный процент застройки, в том числе в зависимости от количества надземных этажей	Минимальные отступы от границ земельного участка (м)	
			min	max			
	общее образование						
10.	Культурное развитие	3.6	500	100000	50%	3	
11.	Религиозное использование	3.7	500	100000	50%	3	
12.	Амбулаторное ветеринарное обслуживание	3.10.1	1000	10000	60%	3	
13.	Деловое управление	4.1	1000	100000	55%	3	
14.	Магазины	4.4	400	10 000	50%	3	
15.	Общественное питание	4.6	500	10000	50%	3	
16.	Гостиничное обслуживание	4.7	1000	100000	1 эт. - 60% 2 эт. - 50% 3 эт. - 45%	3	
17.	Спорт	5.1	1000	100000	75%	3	
18.	Связь	6.8	Не подлежат установлению				
19.	Автомобильный транспорт	7.2	Не распространяется				
20.	Обеспечение внутреннего правопорядка	8.3	Не подлежат установлению				
21.	Историко-культурная деятельность	9.3	Не распространяется				
22.	Земельные участки (территории) общего пользования	12.0	Не распространяется				
23.	Ведение огородничества	13.1	400	490	0%	Не подлежит установлению	

\*\* - Минимальные отступы от границ земельного участка (м) устанавливаются в соответствии с ч.12 ст. 11 настоящих Правил



Приложение к заключению.

Правила землепользования и застройки территории (части территории) городского округа Шатура Московской области и Правила землепользования и застройки территории (части территории) городского округа Рошаль Московской области, утвержденные постановлением администрации Городского округа Шатура Московской области от 11.10.2021 №2087

Вспомогательные виды разрешенного использования

1. Коммунальное обслуживание -3.1
2. Связь – 6.8
3. Обеспечение внутреннего правопорядка – 8.3.

Условно разрешенные виды использования

№ п/п	Наименование ВРИ	Код (числовое обозначение ВРИ)	Предельные размеры земельных участков (кв. м)		Максимальный процент застройки, в том числе в зависимости от количества надземных этажей	Минимальные отступы от границ земельного участка (м)
			min	max		
1.	Стационарное медицинское обслуживание	3.4.2	10000	1 000 000	50%	3
2.	Среднее и высшее профессиональное образование	3.5.2	5000	100000	60%	3
3.	Общественное управление	3.8	500	100000	60%	3
4.	Обеспечение научной деятельности	3.9	2500	100000	60%	3
5.	Обеспечение деятельности в области гидрометеорологии и смежных с ней областях	3.9.1	500	10000	60%	3
6.	Банковская и страховая деятельность	4.5	1000	10000	60%	3
7.	Служебные гаражи	4.9	500	20000	75%	3
8.	Ведение садоводства	13.2	600	2000	40%	3

Максимальный класс опасности (по санитарной классификации) объектов капитального строительства, размещаемых на территории участков зоны – V.

Иные показатели по параметрам застройки зоны Ж-2: территории объектов обслуживания населения; требования и параметры по временному хранению индивидуальных транспортных средств, размещению гаражей и открытых автостоянок, требования и параметры к доле озелененной территории земельных участков, регламентируются и устанавливаются нормативами градостроительного проектирования

## АДМИНИСТРАЦИЯ ГОРОДСКОГО ОКРУГА ШАТУРА МОСКОВСКОЙ ОБЛАСТИ

площадь Ленина, дом 2, г. Шатура,  
Московская область, 140700

тел. (49645) 2-53-80  
факс: (49645) 2-53-77  
e-mail: shatura@mosreg.ru

29.08.2022

170-01Исх-14110

ГКУ «РЦТ»

### О земельном участке


На земельном участке с кадастровым номером 50:25:0080202:721, площадью 3000 (три тысячи) квадратных метров, с видом разрешенного использования: для ведения личного подсобного хозяйства (приусадебный земельный участок), расположенном по адресу: Российская Федерация, Московская область, Городской округ Шатура, деревня Антипино, прилегающий с запада к земельному участку с кадастровым номером 50:25:0080202:206, отсутствуют здания, строения, сооружения, объекты незавершенного строительства, принадлежащие гражданам или юридическим лицам.

Самовольные постройки, в том числе здания, сооружения или другие строения на земельном участке не расположены.

Земельный участок не является земельным участком общего пользования, не расположен в границах земель общего пользования, территории общего пользования, которыми беспрепятственно пользуется неограниченный круг лиц (в том числе площади, улицы, проезды, набережные, береговые полосы водных объектов общего пользования, скверы, бульвары).

В отношении земельного участка не заключен договор на размещение нестационарного торгового объекта (НТО), не выданы и не планируются к выдаче разрешения на размещение НТО в границах земельного участка.

Заместитель главы администрации  
Городского округа



А.С. Глухова

Отдел по аренде и распоряжению  
земельными участками комитета  
по управлению имуществом  
администрации Городского округа Шатура  
Ведущий эксперт  
Щербакова Д.Д.  
849645313-33

Администрация Городского округа Шатура Московской области

**Отдел земельного контроля  
комитета по управлению имуществом**

(наименование органа местного самоуправления или уполномоченного им органа, осуществляющего муниципальный земельный контроль)

**АКТ  
осмотра земельного участка**

г. Шатура, Московская область  
(место составления акта)

25 августа 2022 г.  
(дата составления акта)

Время проведения осмотра "14" час. "04" мин.

Главный специалист отдела земельного контроля комитета по управлению имуществом администрации Городского округа Шатура Московской области Харламова Е.С.  
(должность, Ф.И.О. лица, составившего акт)

в связи с рассмотрением обращения: Решетняк Татьяны Николаевны  
о предоставлении в аренду (на торгах) земельного участка с кадастровым номером 50:25:0080202:721, площадью 3000 кв.м., расположенного по адресу: Российская Федерация, Московская область, Городской округ Шатура, деревня Антипино, прилегающий с запада к земельному участку с кадастровым номером 50:25:0080202:206

(о предоставлении в аренду земельного участка, о продлении аренды, о переоформлении права аренды и т.д.)  
с видом разрешенного использования: «для ведения личного подсобного хозяйства (приусадебный земельный участок)»  
с участием (без участия) нет

(Ф.И.О. представителя юридического, физического лица)

провел осмотр испрашиваемого земельного участка, в результате которого установлено: испрашиваемый земельный участок не огорожен, не обработан, участок покрыт древесно-кустарниковой растительностью, строений нет, участок не используется в соответствии с видом разрешенного использования, доступ имеется.

(о предоставлении в аренду земельного участка, о продлении аренды, о переоформлении права аренды и т.д.)

В ходе проверки производились: фотосъемка

(обмер участка, фото-, видеосъемка и т.п.)


К акту прилагаются: фототаблица.

(схема составляется при необходимости дополнительной фиксации местоположения участка)

Пояснения или замечания по результатам проверки и содержанию акта: нет

(нет, прилагаются)

Главный специалист отдела

  
\_\_\_\_\_  
Е.С.Харламова



**ФОТОТАБЛИЦА**  
К акту от 25 августа 2022г





Фототаблицу составил

*Хар*

Е.С.Харламова





**МИНИСТЕРСТВО ЭНЕРГЕТИКИ МОСКОВСКОЙ ОБЛАСТИ**  
**ГОСУДАРСТВЕННОЕ КАЗЕННОЕ УЧРЕЖДЕНИЕ МОСКОВСКОЙ ОБЛАСТИ**  
**«АГЕНТСТВО РАЗВИТИЯ КОММУНАЛЬНОЙ ИНФРАСТРУКТУРЫ»**  
**(ГКУ МО «АРКИ»)**

бульвар Строителей, дом 4, корп. 1, г.о. Красногорск, Московская область, 143402  
**e-mail:** arki@mosreg.ru **тел.:** 8 (498) 602-28-28  
**ОКПО** 92719928 **ОГРН** 1115034003083 **ИНН/КПП** 5034043019/502401001

Администрация Городского округа Шатура Московской области

Рассмотрев заявление о предоставлении технических условий подключения (технологического присоединения) объекта капитального строительства к сетям инженерно-технического обеспечения (теплоснабжения, водоснабжения, водоотведения) в целях подготовки и организации аукциона по продаже земельного участка, находящегося в государственной или муниципальной собственности, аукциона на право заключения договора аренды земельного участка, находящегося в государственной или муниципальной собственности (далее - технические условия), государственное казенное учреждение Московской области "Агентство развития коммунальной инфраструктуры" направляет прилагаемые сведения о технических условиях.

Номер запроса	P001-5448899544-62278906
Дата запроса	22-08-2022
Кадастровый номер земельного участка	50:25:0080202:721

Приложение: на 1 л. в 1 экз.

Директор

В.Е. Каретников

СВЕДЕНИЯ

Информация о возможности подключения (технологического присоединения) к сетям инженерно-технического обеспечения (теплоснабжение, водоснабжение, водоотведение) земельного участка с кадастровым номером 50:25:0080202:721.

№ п/п	Сведения	Теплоснабжение (ТС)	Водоснабжение (ХВС)	Водоотведение (ВО)
1	Возможность подключения объекта капитального строительства	Отсутствует	Отсутствует	Отсутствует
2	Наименование РСО	АО «Тепло Шатура»	КС МО филиал «Шатурский Водоканал»	КС МО филиал «Шатурский Водоканал»
3	Максимальная нагрузка в возможных точках подключения (технологического присоединения)	Отсутствие технической возможности	Отсутствие технической возможности	Отсутствие технической возможности
4	Срок, в течение которого правообладатель земельного участка может обратиться к правообладателю сети инженерно-технического обеспечения в целях заключения договора о подключении (технологическом присоединении) в пределах, указанной максимальной нагрузки в возможных точках подключения (технологического присоединения)	В течение 1 (одного) года с даты получения технических условий правообладателю земельного участка необходимо определить необходимую нагрузку и обратиться с заявлением о подключении объекта	В течение 1 (одного) года с даты получения технических условий правообладателю земельного участка необходимо определить необходимую нагрузку и обратиться с заявлением о подключении объекта	В течение 1 (одного) года с даты получения технических условий правообладателю земельного участка необходимо определить необходимую нагрузку и обратиться с заявлением о подключении объекта



23.08.2022

Вх-КУИ-16626



ул. Ревсобраний, д. 1, г. Ногинск, Московская область, 142412  
Тел. +7 (496) 516-80-04; тел./факс +7 (496) 514-49-58  
e-mail: [vostok@mosoblgaz.ru](mailto:vostok@mosoblgaz.ru); <https://mosoblgaz.ru>  
ОКПО 23401078; ОГРН 1175024034734; ИНН/КПП 5032292612/503143001

Филиал АО «Мособлгаз» «Восток»

Председателю комитета по  
управлению имуществом  
администрации  
городского округа Шатура  
Московской области  
М.В. Смирновой

Филиалом АО «Мособлгаз» «Восток» рассмотрено Ваше обращение от 22.08.2022 Исх-КУИ-13760, по вопросу предоставления сведений о возможности подключения к газораспределительным сетям объектов капитального строительства, предполагаемых к размещению в городском округе Шатура Московской области.

По результатам рассмотрения направляю запрашиваемую информацию.

Приложение: на 1 л.

начальник технического отдела

Толстов А.А.

Толстов Александр Альбертович  
(496)514 49 56

**Информация о возможности подключения (технологического присоединения) к сетям газоснабжения земельного участка с кадастровым номером 50:25:0080202:721 по адресу: Московская область, г. о. Шатура, д. Антипино**

№ п/п	Информация	Газоснабжение
1.	Возможность подключения объекта капитального строительства	отсутствует
2.	Наименование РСО	АО «Мособлгаз»
3.	Максимальная нагрузка в возможных точках подключения (технологического присоединения), куб. метров в час	-
4.	Срок, в течение которого правообладатель земельного участка может обратиться к правообладателю сети газоснабжения в целях заключения договора о подключении (технологическом присоединении) в пределах, указанной максимальной нагрузки в возможных точках подключения (технологического присоединения), месяца	3

Начальник технического отдела  
филиала АО «Мособлгаз» « Восток » Толстов Александр Альбертович





**МИНИСТЕРСТВО  
ГОСУДАРСТВЕННОГО УПРАВЛЕНИЯ,  
ИНФОРМАЦИОННЫХ ТЕХНОЛОГИЙ И СВЯЗИ  
МОСКОВСКОЙ ОБЛАСТИ**

бульвар Строителей, д. 1, г. Красногорск,  
Московская область, 143407

телефон: +7 (498) 602-83-23  
факс: +7 (498) 602-02-40  
электронная почта: mits@mosreg.ru

01.09.2022

11-8169/Исх

Министерство имущественных  
отношений Московской области

Комитет по конкурентной политике  
Московской области

Комитет по архитектуре и  
градостроительству Московской  
области

Руководителям органов местного  
самоуправления Московской области  
(по списку)

В целях реализации положений Федерального закона от 01.07.2021 № 276-ФЗ «О внесении изменений в Градостроительный кодекс Российской Федерации и отдельные законодательные акты Российской Федерации», в соответствии с которыми с 1 сентября 2021 года для подготовки градостроительного плана земельного участка или организации аукциона по продаже земельного участка, находящегося в государственной или муниципальной собственности, или аукциона на право заключения договора аренды земельного участка, находящегося в государственной или муниципальной собственности, необходимо получение сведений о возможности подключения (технологического присоединения) объектов капитального строительства к сетям инженерно-технического обеспечения, включая **сети связи**.

Министерство государственного управления, информационных технологий и связи Московской области направляет перечень операторов связи, оказывающих услуги по подключению к сетям подвижной радиотелефонной связи стандарта GSM 900/1800 в Московской области, и информирует о том, что актуальные сведения размещены в Реестре лицензий в области связи на сайте Федеральной службы

по надзору в сфере связи, информационных технологий и массовых коммуникаций (<https://rkn.gov.ru/communication/register/license/>).

Приложение: на 4 л. в 1 экз.

Первый заместитель министра  
государственного управления,  
информационных технологий и связи  
Московской области



А.Ю. Бирюков



Номер лицензии	Сведения об организации, представляющей информацию о максимальной нагрузке в возможных точках подключения (технологического присоединения) (Лицензиат)	Место нахождения, контактные данные	Максимальная нагрузка в возможных точках подключения (технологического присоединения)	Срок, в течение которого правообладатель земельного участка может обратиться к правообладателю сети инженерно-технического обеспечения в целях заключения договора о подключении (технологическом присоединении), в пределах, указанной максимальной нагрузки в возможных точках подключения (технологического присоединения) - срок действия лицензии
<u>172034</u>	Общество с ограниченной ответственностью "Ангарес" ИНН 7715650666	125196, г. Москва, ул. Лесная, д. 3, помещ. П, ком. 28 (495) 969-23-49	Не менее 2 Мбит	с 26.02.2019 по 15.10.2023
<u>156710</u>	Общество с ограниченной ответственностью "СКАРТЕЛ" ИНН 7701725181	127006, г. Москва, пер. Оружейный, д. 41, офис 48 (495)926-75-85 доб. 2000 или 2222; (495) 926-75-16; 926-75-84 доб. 2033; 925-411-62-78;	Не менее 2 Мбит	с 20.07.2017 по 03.11.2026
<u>184591</u>	Общество с ограниченной ответственностью	108811, г. Москва, км. Киевское	Не менее 2 Мбит	с 24.09.2020 по 14.02.2026



	"Т2 Мобайл" ИНН 7743895280	поссе 22-й (п. Московский), домовладение 6, строение 1, этаж 5, комната 33 (495)229-84-00		
<u>165593</u>	Общество с ограниченной ответственностью "Т2 Мобайл" ИНН 7743895280	108811, г. Москва, км. Киевское поссе 22-й (п. Московский), домовладение 6, строение 1, этаж 5, комната 33 (495)229-84-00	Не менее 2 Мбит	с 09.06.2018 по 25.07.2027
<u>184000</u>	Публичное акционерное общество "Вымпел- Коммуникации" ИНН 7713076301	127083, г. Москва, ул. Восьмого Марта, д. 10, стр. 14 +7(495) 783 07-00	Не менее 2 Мбит	с 25.08.2020 по 28.04.2023
<u>162226</u>	Публичное акционерное общество "Вымпел- Коммуникации" ИНН 7713076301	127083, г. Москва, ул. Восьмого Марта, д. 10, стр. 14 +7(495) 783 07-00	Не менее 2 Мбит	с 12.02.2018 по 21.05.2027
<u>101254</u>	Публичное акционерное общество "Вымпел- Коммуникации" ИНН 7713076301	127083, г. Москва, ул. Восьмого Марта, д. 10, стр. 14 +7(495) 783 07-00	Не менее 2 Мбит	с 25.07.2012 по 25.07.2027
<u>162691</u>	Публичное акционерное общество "МегаФон" ИНН 7812014560	127006, г. Москва, пер. Оружейный, д. 41 (499)755-21-55	Не менее 2 Мбит	с 01.03.2018 по 25.07.2027
<u>182528</u>	Публичное акционерное общество "МегаФон" ИНН 7812014560	127006, г. Москва, пер. Оружейный, д. 41 (499)755-21-55	Не менее 2 Мбит	с 23.04.2020 по 19.05.2025
<u>162905</u>	Публичное акционерное общество	127006, г. Москва, пер. Оружейный, д. 41	Не менее 2 Мбит	с 01.03.2018 по 06.02.2027

	"МегаФон" ИНН 7812014560	(499)755-21-55		
<u>170607</u>	Публичное акционерное общество "МегаФон" ИНН 7812014560	127006, г. Москва, пер. Оружейный, д. 41 (499)755-21-55	Не менее 2 Мбит	с 21.12.2018 по 21.05.2027
<u>183416</u>	Публичное акционерное общество "Мобильные ТелеСистемы" ИНН 7740000076	109147, г. Москва, ул. Марксистская, д. 4 +7(495) 911 65 55, +7(495) 911 71 51	Не менее 2 Мбит	с 16.07.2020 по 16.07.2025
<u>182375</u>	Публичное акционерное общество "Мобильные ТелеСистемы" ИНН 7740000076	109147, г. Москва, ул. Марксистская, д. 4 +7(495) 911 65 55, +7(495) 911 71 51	Не менее 2 Мбит	с 23.04.2020 по 28.04.2023
<u>142343</u>	Публичное акционерное общество "Мобильные ТелеСистемы" ИНН 7740000076	109147, г. Москва, ул. Марксистская, д. 4 +7(495) 911 65 55, +7(495) 911 71 51	Не менее 2 Мбит	с 15.04.2016 по 15.04.2026
<u>167215</u>	Публичное акционерное общество "Мобильные ТелеСистемы" ИНН 7740000076	109147, г. Москва, ул. Марксистская, д. 4 +7(495) 911 65 55, +7(495) 911 71 51	Не менее 2 Мбит	с 27.07.2018 по 21.05.2027
<u>147353</u>	Публичное акционерное общество "Мобильные ТелеСистемы" ИНН 7740000076	109147, г. Москва, ул. Марксистская, д. 4 +7(495) 911 65 55, +7(495) 911 71 51	Не менее 2 Мбит	с 30.08.2016 по 29.12.2026
<u>101247</u>	Публичное акционерное общество "Мобильные ТелеСистемы" ИНН 7740000076	109147, г. Москва, ул. Марксистская, д. 4 +7(495) 911 65 55, +7(495) 911 71 51	Не менее 2 Мбит	с 25.07.2012 по 25.07.2027
<u>186429</u>	Публичное акционерное общество	191167, г. Санкт- Петербург,	Не менее 2 Мбит	с 08.02.2021 по 08.02.2026

	"Ростелеком" ИНН 7707049388	муниципальны й округ Смольнинское вн.тер.г., Синопская наб., д. 14, литера А 7 (499) 999-80- 46		
--	--------------------------------	---	--	--

**ФОРМА ЗАЯВКИ НА УЧАСТИЕ В АУКЦИОНЕ В ЭЛЕКТРОННОЙ ФОРМЕ**

В Аукционную комиссию

Заявитель

(Ф.И.О., гражданина, индивидуального предпринимателя,  
наименование юридического лица с указанием организационно-правовой формы)

в лице

(Ф.И.О. руководителя юридического лица или уполномоченного лица, лица действующего на основании доверенности)

действующего на основании<sup>1</sup>

(Устав, Положение, Соглашение, Доверенности и т.д.)

Паспортные данные Заявителя: серия.....№ ....., дата выдачи «.....» ..... кем выдан..... Адрес:..... Контактный телефон ..... ОГРНИП ..... ИНН..... КПП ..... ОГРН.....
<b>Представитель Заявителя<sup>2</sup></b> .....(Ф.И.О.)..... Паспортные данные представителя: серия .....№ ....., дата выдачи «.....» ..... кем выдан ..... Адрес:..... Контактный телефон .....

принял решение об участии в аукционе в электронной форме, и обязуется обеспечить поступление задатка в размере \_\_\_\_\_ руб. \_\_\_\_\_ (сумма прописью), в сроки и в порядке, установленные в Извещении о проведении аукциона в электронной форме, и в соответствии с Регламентом Оператора электронной площадки.

1. Заявитель обязуется:

- 1.1. Соблюдать условия и порядок проведения аукциона в электронной форме, содержащиеся в Извещении о проведении аукциона в электронной форме и Регламенте Оператора электронной площадки<sup>3</sup>.
- 1.2. В случае признания Победителем аукциона в электронной форме, а также в иных случаях, предусмотренных пунктами 13 и 14 статьи 39.12 Земельного кодекса Российской Федерации, заключить договор с Арендодателем (Продавцом) в соответствии с порядком, сроками и требованиями, установленными Извещением о проведении аукциона в электронной форме и договором.
2. Заявитель согласен и принимает все условия, требования, положения Извещения о проведении аукциона в электронной форме, проекта договора и Регламента Оператора электронной площадки, и они ему понятны. Заявителю известны сведения о Земельном участке, Заявитель надлежащим образом ознакомлен с реальным состоянием Земельного участка **и не имеет претензий к ним**.
3. Заявитель извещен о том, что он вправе отозвать Заявку в любое время до установленных даты и времени окончания срока приема Заявок на участие в аукционе в электронной форме, в порядке, установленном в Извещении о проведении аукциона в электронной форме.
4. Ответственность за достоверность представленных документов и информации несет Заявитель.
5. Заявитель подтверждает, что на дату подписания настоящей Заявки ознакомлен с порядком проведения аукциона в электронной форме, порядком внесения, блокирования и прекращения блокирования денежных средств в качестве задатка, и они ему понятны.
6. Заявитель заявляет о своем соответствии условиям отнесения к субъектам малого и среднего предпринимательства в соответствии с частью 5 статьи 4 Федерального закона от 24.07.2007 № 209-ФЗ «О развитии малого и среднего предпринимательства в Российской Федерации» (в случае проведения аукциона в электронной форме, участниками которого могут быть только субъекты малого и среднего предпринимательства)<sup>4</sup>.
7. Заявитель осведомлен и согласен с тем, что Арендодатель (Продавец)/Организатор аукциона в электронной форме не несут ответственности за ущерб, который может быть причинен Заявителю отменой аукциона в электронной форме, внесением изменений в Извещение о проведении аукциона в электронной форме, а также приостановлением процедуры проведения аукциона в электронной форме. При этом Заявитель считается уведомленным об отмене аукциона в электронной форме, внесении изменений в Извещение о проведении аукциона в электронной форме с даты публикации информации об отмене аукциона в электронной форме, внесении изменений в Извещение о проведении аукциона в электронной форме на официальном сайте торгов Российской Федерации в информационно-телекоммуникационной сети «Интернет» для размещения информации о проведении торгов [www.torgi.gov.ru](http://www.torgi.gov.ru) и сайте Оператора электронной площадки.
8. В соответствии с Федеральным законом от 27.07.2006 № 152-ФЗ «О персональных данных» (далее - Федеральный закон от 27.07.2006 № 152-ФЗ), подавая Заявку, Заявитель дает согласие на обработку персональных данных, указанных выше и содержащихся в представленных документах, в целях участия в аукционе (под обработкой персональных данных понимается совершение, в том числе, следующих действий: сбор, систематизация, накопление, хранение, уточнение (обновление, изменение), использование, обезличивание, блокирование, уничтожение персональных данных, описание способов обработки данных приведено в Федеральном законе от 27.07.2006 № 152-ФЗ), а также на передачу такой информации третьим лицам, в случаях, установленных нормативными документами вышестоящих органов и законодательством. Настоящее согласие действует бессрочно и может быть отозвано в любой момент по соглашению сторон. Заявитель подтверждает, что ознакомлен с положениями Федерального закона от 27.07.2006 № 152-ФЗ, права и обязанности в области защиты персональных данных ему известны.

<sup>1</sup> Заполняется при подаче Заявки юридическим лицом, или лицом действующим на основании доверенности.

<sup>2</sup> Заполняется при подаче Заявки лицом, действующим по доверенности.

<sup>3</sup> Ознакомлен с Регламентом Оператора электронной площадки при регистрации (аккредитации) на электронной площадке

<sup>4</sup> Заявитель вправе продекларировать свою принадлежность к субъектам малого и среднего предпринимательства путем представления в форме электронного документа или в форме электронного образа документа сведений из единого реестра субъектов малого и среднего предпринимательства, ведение которого осуществляется в соответствии с Федеральным законом от 24.07.2007 № 209-ФЗ «О развитии малого и среднего предпринимательства в Российской Федерации».



ПРОЕКТ СОГЛАШЕНИЯ О ЗАДАТКЕ № \_\_\_\_\_

« \_\_\_\_ » \_\_\_\_\_ г.

Комитет по конкурентной политике Московской области в лице \_\_\_\_\_, действующего на основании \_\_\_\_\_, именуемый в дальнейшем «Организатор аукциона», и \_\_\_\_\_, в лице \_\_\_\_\_, действующего на основании \_\_\_\_\_, именуемый в дальнейшем «Оператор электронной площадки», с одной стороны, и \_\_\_\_\_, в лице \_\_\_\_\_, действующего на основании \_\_\_\_\_, именуемое в дальнейшем «Заявитель», с другой стороны, в соответствии с пунктом 1 статьи 380 Гражданского кодекса Российской Федерации, заключили настоящий Договор о нижеследующем:

**1. Предмет Соглашения**

Заявитель в доказательство намерения заключить договор аренды земельного участка \_\_\_\_\_, а также в качестве обеспечения надлежащего исполнения своих обязательств, в счет причитающихся с него по договору платежей, обеспечивает наличие денежных средств на счёте Оператора электронной площадки в размере не менее суммы задатка, установленного в сумме \_\_\_\_\_ руб. (\_\_\_\_\_), и соглашается с блокированием указанной суммы в порядке, предусмотренном Разделом 2 настоящего Договора.

**2. Порядок внесения, блокирования и прекращения блокирования денежных средств в качестве задатка**

2.1. Перечисление денежных средств на счёт Оператора электронной площадки производится Заявителем в соответствии с Регламентом и Инструкциями по следующим реквизитам:

Получатель платежа: \_\_\_\_\_  
 Банковские реквизиты: \_\_\_\_\_  
 БИК \_\_\_\_\_  
 Расчётный счёт: \_\_\_\_\_  
 Корр. счёт \_\_\_\_\_  
 ИНН \_\_\_\_\_ КПП \_\_\_\_\_

Назначение платежа: \_\_\_\_\_».

Назначение платежа указывается в соответствии с Регламентом и Инструкциями.

2.2. В целях исполнения требований о внесении задатка для участия в аукционе в электронной форме Заявитель обеспечивает наличие денежных средств на счёте Оператора электронной площадки в размере, не менее суммы задатка, установленной Извещением о проведении аукциона в электронной форме на право заключения договора аренды земельного участка \_\_\_\_\_ (далее - Извещение).

2.3. Денежные средства в размере, равном задатку, указанному в пункте 2.5. Извещения, блокируются Оператором электронной площадки на счете Заявителя в соответствии с Регламентом и Инструкциями. Основанием для блокирования денежных средств является Заявка, направленная Заявителем Оператору электронной площадки. Заблокированные Оператором электронной площадки на счете Заявителя денежные средства являются задатком.

2.4. Прекращение блокирования денежных средств на счете Заявителя в соответствии с Регламентом и Инструкциями производится Оператором электронной площадки в порядке, установленном Разделом 6 Извещения.

**3. Ответственность Сторон**

3.1. Ответственность сторон за неисполнение либо ненадлежащее исполнение настоящего Соглашения наступает в соответствии с действующим законодательством.

3.2. Все споры и разногласия, которые могут возникнуть в результате исполнения Сторонами условий настоящего Соглашения, будут по возможности решаться путем переговоров. В случае невозможности разрешения споров путем переговоров Стороны рассматривают их в установленном законом порядке.

#### **4. Срок действия Соглашения**

4.1. Соглашение вступает в силу с момента подписания его Сторонами.

4.2. Соглашение прекращает свое действие с момента надлежащего исполнения Сторонами взятых на себя обязательств.

#### **5. Заключительные положения**

5.1. Все изменения и дополнения к настоящему Соглашению оформляются письменно дополнительным соглашением.

5.2. Настоящее Соглашение составлено в 3 (трех) подлинных экземплярах.

#### **6. Юридические адреса и реквизиты Сторон**

**Организатор аукциона**

**Оператор электронной площадки**

**Заявитель**

#### **7. Подписи сторон**

Должность

Должность

от Заявителя

\_\_\_\_\_/\_\_\_\_\_/\_\_\_\_\_  
Подпись

\_\_\_\_\_/\_\_\_\_\_/\_\_\_\_\_  
Подпись

\_\_\_\_\_/\_\_\_\_\_/\_\_\_\_\_  
Подпись

НА БЛАНКЕ ОРГАНИЗАЦИИ ДЛЯ ЮРИДИЧЕСКИХ ЛИЦ  
(при наличии)

В \_\_\_\_\_  
(Организатор аукциона в электронной форме)

от \_\_\_\_\_  
(Ф.И.О. гражданина, индивидуального  
предпринимателя или руководителя/представителя  
юридического лица)

\_\_\_\_\_  
(наименование юридического лица)

### Запрос на осмотр Земельного участка

Прошу оформить документ для осмотра Земельного участка

Кадастровый номер \_\_\_\_\_

Местоположение (адрес) \_\_\_\_\_

Дата аукциона «\_\_» \_\_\_\_\_ 20 \_\_ г.

№ аукциона \_\_\_\_\_

Уполномоченное лицо на осмотр:

\_\_\_\_\_  
Ф.И.О.

Контактные телефоны: \_\_\_\_\_

Адрес электронной почты (E-mail) \_\_\_\_\_

Для юридических лиц:

Руководитель

Подпись

Ф.И.О.

М.П. (при наличии)

Для индивидуальных предпринимателей:

Индивидуальный предприниматель

Подпись

Ф.И.О.

М.П. (при наличии)

Для граждан:

Подпись

Ф.И.О.

Проект договора аренды земельного участка

ДОГОВОР

аренды земельного участка, заключаемого по результатам проведения торгов  
№ \_\_\_\_\_

Московская обл, г Шатура, пл Ленина, д 2

\_\_\_\_\_ года

АДМИНИСТРАЦИЯ ГОРОДСКОГО ОКРУГА ШАТУРА МОСКОВСКОЙ ОБЛАСТИ, ОГРН 1205000102724, ИНН/КПП 5049025291/504901001 в лице \_\_\_\_\_, действующая на основании \_\_\_\_\_, в дальнейшем именуемая «Арендодатель», с одной стороны, и \_\_\_\_\_ (наименование или Ф.И.О.) в лице \_\_\_\_\_ (должность или Ф.И.О.), действующая на основании \_\_\_\_\_ (устава, доверенности или паспорта), в дальнейшем именуем «Арендатор», с другой стороны, в дальнейшем совместно именуемые «Стороны», на основании \_\_\_\_\_ (далее – Протокол) заключили настоящий договор (далее – Договор) о нижеследующем.

**1. Предмет и цель договора**

1.1. Арендодатель предоставляет, а Арендатор принимает в аренду по акту приема-передачи (Приложение № 3 к Договору) являющемуся неотъемлемой частью Договора, земельный участок, государственная собственность на который не разграничена, площадью 3000 кв. м., с кадастровым номером 50:25:0080202:721, категория земель – «Земли населенных пунктов», вид разрешенного использования – «Для ведения личного подсобного хозяйства (приусадебный земельный участок)», расположенный по адресу: Российская Федерация, Московская область, Городской округ Шатура, деревня Антипино, прилегающий с запада к земельному участку с кадастровым номером 50:25:0080202:206.

1.2. Земельный участок предоставляется для использования в соответствии с видом разрешенного использования «Для ведения личного подсобного хозяйства (приусадебный земельный участок)».

1.3. Ограничений в использовании Земельного участка нет, сведений о правах третьих лиц на него у Арендодателя не имеется.

1.4. На Земельном участке отсутствуют объекты.

1.5. При использовании земельного участка необходимо учитывать охранные зоны инженерных коммуникаций, в том числе подземных (при наличии). Вынос инженерных коммуникаций возможен по техническим условиям эксплуатирующих организаций. При наличии охранных зон ЛЭП и/или иных электрических сетей размещение зданий, сооружений возможно при получении письменного решения о согласовании сетевых организаций.

1.6. Топографическая съемка Земельного участка не проводилась. Арендодатель не несет ответственности за возможно расположенные в границах Земельного участка инженерных коммуникаций, в том числе подземные. Указанное обстоятельство не дает право арендатору требовать с арендодателя возмещения расходов, связанных с освоением Земельного участка и возврата уплаченной арендной платы по договору.

**2. Срок договора**

2.1. Договор заключается на срок \_\_\_\_\_ лет/месяцев с \_\_\_\_\_ по \_\_\_\_\_.

2.2. Земельный участок считается переданным Арендодателем Арендатору и принятым Арендатором с момента подписания акта приема-передачи Земельного участка.

Договор считается заключенным с момента передачи Земельного участка. Акт приема-передачи Земельного участка подписывается одновременно с подписанием Договора.

**3. Арендная плата**

3.1. Арендная плата начисляется с даты начала срока Договора, указанного в п. 2.1. Договора.



3.2. Размер годовой арендной платы устанавливается в соответствии с Протоколом (Приложении 1), являющимся неотъемлемой частью Договора.

3.3. Размер арендной платы определяется в соответствии с Приложением № 2 к Договору, которое является неотъемлемой частью Договора.

3.4. Арендная плата вносится Арендатором ежемесячно в полном объеме в размере, определенном в Приложении № 2, не позднее 10 числа текущего месяца, путем внесения денежных средств, безналичным порядком с обязательным указанием в платежном документе назначения платежа, номера и даты Договора по следующим реквизитам: \_\_\_\_\_ (для физических лиц).

Арендная плата вносится Арендатором ежеквартально в полном объеме в размере, определенном в \_\_\_\_\_ в \_\_\_\_\_ Приложении № \_\_\_\_\_ 2 к Договору, не позднее 15 числа последнего месяца текущего квартала включительно путем внесения денежных средств \_\_\_\_\_ безналичным \_\_\_\_\_ порядком, с обязательным указанием в платежном документе назначения платежа, номера и даты Договора по следующим реквизитам \_\_\_\_\_ (для юридических лиц).

3.5. Арендная плата за неполный период (квартал/месяц) исчисляется пропорционально количеству календарных дней аренды в квартале/месяце к количеству дней данного квартала/месяца.

3.6. Сумма поступлений, перечисленная Арендатором в рамках исполнения основного обязательства, зачисляется сначала в счет оплаты основного долга, и только при погашении основного долга зачисляется в текущий период по основному обязательству арендной платы.

3.7. Обязательства по внесению арендной платы за период, установленный п. 3.4. Договора, считаются исполненными после внесения Арендатором арендной платы в полном объеме. При внесении Арендатором арендной платы не в полном объеме, размер которой установлен п. 3.3. Договора, обязательства Договора считаются неисполненными.

Датой исполнения обязательств по внесению арендной платы является дата поступления арендной платы на счет, указанный в п. 3.4. Договора.

3.8. Арендная плата за пользование Земельным участком исчисляется с даты, указанной в п. 2.1. Договора и уплачивается в \_\_\_\_\_ сроки, \_\_\_\_\_ предусмотренные п. 3.4. Договора.

Первый платеж в полном объеме осуществляется не позднее тридцати календарных дней с даты подписания Договора.

3.9. Арендная плата изменяется в одностороннем порядке по требованию арендодателя на максимальный \_\_\_\_\_ размер \_\_\_\_\_ уровня \_\_\_\_\_ инфляции, \_\_\_\_\_ установленный в федеральном законе о федеральном бюджете на очередной финансовый год и плановый период, который изменяется ежегодно по состоянию на начало очередного финансового года, начиная с года, следующего за годом, в котором заключен Договор аренды.

#### **4. Права и обязанности Сторон**

4.1. Арендодатель имеет право:

4.1.1. Досрочно расторгнуть Договор в порядке и в случаях, предусмотренных действующим законодательством и Договором, в том числе:

- в случае использования Земельного участка способами, приводящими к его порче;
- в случае использования Земельного участка не в соответствии с видом его разрешенного использования;
- в случае использования Земельного участка не в соответствии с его целевым назначением;
- в случае невыполнения обязанностей по рекультивации земель, обязательных мероприятий по улучшению земель и охране почв;

- в случае создания или возведения на земельном участке самовольной постройки либо невыполнении обязанностей, предусмотренных частью 11 статьи 55.32 Градостроительного кодекса Российской Федерации, в сроки, установленные решением о сносе самовольной постройки либо решением о сносе самовольной постройки или ее приведении в соответствие с установленными требованиями;

- в случае неиспользования/неосвоения Земельного участка в течение 1 года;
- в случае невнесения арендной платы либо внесения не в полном объеме более 2 (двух) периодов подряд;
- в случае неподписания Арендатором дополнительных соглашений к Договору о внесении изменений, указанных в п. 4.1.3.;
- в случае переуступки Арендатором прав и обязанностей по Договору;
- в случае заключения Арендатором договора субаренды Земельного участка;
- в случае нахождения Арендатора в любой стадии процедуры банкротства (наблюдения, финансового оздоровления, внешнего управления, конкурсного производства);
- в иных случаях, установленных действующим законодательством Российской Федерации и законодательством Московской области.

4.1.2. На беспрепятственный доступ на территорию Земельного участка с целью его осмотра на предмет соблюдения условий Договора.

4.1.3. Вносить в Договор необходимые изменения и дополнения в случае внесения таковых в действующее законодательство Российской Федерации, законодательство Московской области.

4.1.4. На возмещение убытков, причиненных ухудшением качества Земельного участка и экологической обстановки в результате хозяйственной деятельности Арендатора, а также по иным основаниям, предусмотренным законодательством Российской Федерации, законодательством Московской области.

4.1.5. Изъять Земельный участок в порядке, установленном действующим законодательством Российской Федерации, законодательством Московской области.

4.1.6. Обратиться в суд за взысканием задолженности по арендной плате после однократного неисполнения Арендатором обязанности по внесению арендной платы в полном объеме за период, установленный п. 3.4. Договора.

4.2. Арендодатель обязан:

4.2.1. Передать Арендатору Земельный участок в срок, установленный Договором.

4.2.2. Не чинить препятствия Арендатору в правомерном использовании (владении и пользовании) Земельного участка.

4.2.3. Не вмешиваться в хозяйственную деятельность Арендатора, если она не противоречит условиям Договора и действующему законодательству Российской Федерации, законодательству Московской области, регулирующему правоотношения по Договору.

4.2.4. В письменной форме в пятидневный срок уведомлять Арендатора об изменении реквизитов, указанных в п. 3.4 Договора, а также об изменении ИНН, КПП, почтового адреса, контактного телефона Арендодателя.

4.3. Арендатор имеет право:

4.3.1. Использовать Земельный участок на условиях, установленных Договором, исходя из разрешенного использования и целевого назначения Земельного участка.

4.3.2. Возводить с соблюдением правил землепользования и застройки здания, строения, сооружения в соответствии с целью, указанной в п. 1.3. Договора, его разрешенным использованием с соблюдением требований градостроительных регламентов и иных правил и норм.

4.4. Арендатор обязан:

4.4.1. Использовать Земельный участок в соответствии с целевым назначением, видом разрешенного использования и условиями его предоставления.

4.4.2. Использовать Земельный участок в соответствии с требованиями: (в случае, если Земельный участок имеет ограничения в использовании, указанные в п. 1.3).

4.4.3. При досрочном расторжении Договора или по истечении его срока все произведенные без разрешения Арендодателя на Земельном участке улучшения передать Арендодателю безвозмездно.

4.4.4. Не допускать действий, приводящих к ухудшению качественных характеристик Земельного участка и прилегающих к нему территорий, экологической обстановки местности, а также к загрязнению территории.

4.4.5. Обеспечивать Арендодателю, органам муниципального и государственного контроля свободный доступ на Земельный участок, на территорию расположенных на Земельном участке зданий и сооружений.

4.4.6. Выполнять условия эксплуатации городских подземных и наземных коммуникаций, сооружений, и не препятствовать их ремонту и обслуживанию (в случае, если такие расположены на земельном участке).

4.4.7. В десятидневный срок со дня изменения своего наименования (для юридических лиц), местонахождения (почтового адреса) и контактного телефона письменно сообщить о таких изменениях Арендодателю.

4.4.8. Осуществлять мероприятия по охране земель, установленные действующим законодательством Российской Федерации, законодательством Московской области.

4.4.9. В полном объеме уплачивать причитающуюся Арендодателю арендную плату в сроки, указанные в п. 3.4. Договора, и по требованию Арендодателя представлять копии платежных документов, подтверждающих факт оплаты арендной платы.

4.4.10. В случае получения уведомления от Арендодателя согласно п. 4.2.4. Договора перечислять арендную плату по реквизитам, указанным в уведомлении.

4.4.11. Передать Земельный участок Арендодателю по Акту приема-передачи в течение пяти дней после окончания срока действия Договора или даты его досрочного расторжения.

4.4.12. В случае направления Арендодателем Арендатору письменного предупреждения (претензии), в соответствии с порядком, установленным действующим законодательством Российской Федерации, в связи с неисполнением им обязательства по внесению арендной платы, Арендатор обязан внести арендную плату в течение пяти рабочих дней со дня получения такого предупреждения.

4.4.13. Письменно сообщить Арендодателю не позднее чем за три месяца о предстоящем освобождении Земельного участка как в связи с окончанием срока действия Договора, так и при его досрочном освобождении.

4.5. Арендатор не вправе уступать права и осуществлять перевод долга по обязательствам, возникшим из договора. Обязательства по договору должны быть исполнены Арендатором лично.

4.6. Арендодатель и Арендатор имеют иные права и несут иные обязанности, установленные законодательством Российской Федерации.

4.7. Государственный кадастровый учет и (или) государственная регистрация прав на недвижимое имущество осуществляются в соответствии с действующим законодательством.

## **5. Ответственность Сторон**

5.1. За нарушение условий Договора стороны несут ответственность в соответствии с действующим законодательством Российской Федерации, законодательством Московской области и Договором.

5.2. По требованию Арендодателя Договор может быть досрочно расторгнут судом в случаях, указанных в п. 4.1.1. Договора.

Арендодатель вправе требовать досрочного расторжения Договора только после направления Арендатору письменной претензии о необходимости исполнения им обязательства в течение 30 дней с момента ее направления.

5.3. За нарушение сроков внесения арендной платы Арендатор уплачивает Арендодателю пени в размере 0,05% от неуплаченной суммы за каждый день просрочки. Пени за первый платеж начисляются по истечении 30 (тридцати) календарных дней с даты подписания Договора.

5.4. В случае систематического (2 и более раза) неправильного указания в платежном документе банковских реквизитов, предусмотренных в п. 3.4 Договора, в результате чего денежные средства зачислены на код бюджетной классификации (КБК) «невыясненные поступления», Арендатор уплачивает Арендодателю договорную неустойку в размере 0,05 % процентов от суммы, подлежащей  
уплате  
в бюджет.

5.5. Арендатор не может быть освобожден от исполнения обязательств по Договору в случае уплаты неустойки за неисполнение или ненадлежащее исполнение обязательств.

5.6. Ответственность Сторон за нарушения условий Договора, вызванные действием обстоятельств непреодолимой силы, регулируется законодательством Российской Федерации.

## **6. Рассмотрение споров**

6.1. Все споры и разногласия, которые могут возникнуть между Сторонами, разрешаются путем переговоров в соответствии с законодательством Российской Федерации и Московской области.

6.2. При невозможности урегулирования спорных вопросов в процессе переговоров, споры подлежат рассмотрению с участием граждан в судах общей юрисдикции, с участием организаций, являющихся юридическими лицами, граждан, осуществляющих предпринимательскую деятельность в Арбитражном суде Московской области.

## **7. Изменение условий договора**

7.1. Изменения и дополнения к условиям Договора действительны при условии, что они оформлены в письменном виде и подписаны уполномоченными представителями сторон по Договору в форме дополнительного соглашения, которое является неотъемлемой частью настоящего договора/и подлежит регистрации в установленном порядке (для договоров, заключенных на срок более 1 года).

7.2. Изменение вида разрешенного использования Земельного участка не допускается.

7.3. Арендатору запрещается заключать договор уступки требования (цессии) по Договору.

7.4. Арендатору запрещается заключать договор субаренды Земельного участка.

## **8. Дополнительные и особые условия договора**

8.1. О форс-мажорных обстоятельствах каждая из сторон обязана немедленно известить другую. Сообщение должно быть подтверждено документом, выданным уполномоченным на то государственным органом. При продолжительности форс-мажорных обстоятельств свыше 6 (шести) месяцев или при неустранении последствий этих обстоятельств в течение 6 (шести) месяцев стороны должны встретиться для выработки взаимоприемлемого решения, связанного с продолжением Договора.

8.2. Договор, а также, все изменения и дополнения к нему, подлежит государственной регистрации (для договоров, заключенных на срок более 1 года).

8.3. Обязанность и расходы по государственной регистрации Договора, а также изменений и дополнений к нему, возлагаются на Арендодателя.

## **9. Приложения к Договору**

К Договору прилагается и является его неотъемлемой частью:

Приложение № 1. Протокол.

Приложение № 2. Расчет арендной платы.

Приложение № 3. Акт приема-передачи Земельного участка.

## **10. Адреса, реквизиты и подписи Сторон**

Арендодатель:

Юридический адрес: Московская обл, г Шатура,  
пл Ленина, д 2

Почтовый адрес: Московская обл, г Шатура, пл  
Ленина, д 2

ИНН/КПП 5049025291/504901001

\_\_\_\_\_ (Ф.И.О)

Арендатор:

Юридический адрес: \_\_\_\_\_

Почтовый адрес: \_\_\_\_\_

ИНН/КПП \_\_\_\_\_/\_\_\_\_\_

\_\_\_\_\_ (Ф.И.О)

Приложение № 2 к договору  
аренды  
№ \_\_\_\_\_  
от « \_\_\_ » \_\_\_\_\_ 20\_\_ года

Расчет арендной платы за Земельный участок

1. Годовая арендная плата (Апл) за Земельный участок рассчитывается в соответствии с Протоколом.

№ п/п	S, кв. м	ВРИ	Годовая арендная плата, руб.
1	3000	Для ведения личного подсобного хозяйства (приусадебный земельный участок).	

2. Годовая арендная плата за Земельный участок составляет \_\_\_\_\_ рублей, а сумма регулярного ежеквартального/ежемесячного платежа:

	Арендная плата (руб.) *
Квартал/Месяц	
Квартал/Месяц	

\*указывается сумма платежа за неполный период с обязательным указанием неполного периода.

Подписи Сторон

Арендодатель:

Арендатор:

\_\_\_\_\_ (Ф.И.О)

\_\_\_\_\_ (Ф.И.О)



Приложение № 3 к договору  
аренды  
№ \_\_\_\_\_  
от « \_\_\_ » \_\_\_\_\_ 20\_\_ года

Акт приема-передачи земельного участка

АДМИНИСТРАЦИЯ ГОРОДСКОГО ОКРУГА ШАТУРА МОСКОВСКОЙ ОБЛАСТИ в лице \_\_\_\_\_, действующ \_\_\_\_\_ на основании \_\_\_\_\_, в дальнейшем именуем \_\_\_\_\_ «Арендодатель», с \_\_\_\_\_ одной стороны, и \_\_\_\_\_ (наименование или Ф.И.О.) в лице \_\_\_\_\_ (должность или Ф.И.О.), действующ \_\_\_\_\_ на основании \_\_\_\_\_ (устава, доверенности или паспорта), в дальнейшем именуем \_\_\_\_\_ «Арендатор», с \_\_\_\_\_ другой стороны, в дальнейшем совместно именуемые «Стороны», на основании \_\_\_\_\_ составили настоящий акт приема-передачи к Договору аренды земельного участка от « \_\_\_ » \_\_\_\_\_ 20\_\_ года № \_\_\_\_\_ о нижеследующем.

1. Арендодатель передал, а Арендатор принял во временное владение и пользование за плату Земельный участок, указанный в п. 1.1. Договора.

2. Переданный Земельный участок на момент его приема-передачи находится в состоянии, удовлетворяющем Арендатора.

3. Арендатор претензий к Арендодателю не имеет.

Подписи Сторон

Арендодатель

Арендатор

\_\_\_\_\_ (Ф.И.О)

\_\_\_\_\_ (Ф.И.О)

тендер  
**РТС**

ЭЛЕКТРОННАЯ  
ПЛОЩАДКА  
РОССИИ

# АУКЦИОН В ЭЛЕКТРОННОЙ ФОРМЕ ПО АРЕНДЕ ЗЕМЕЛЬНОГО УЧАСТКА

## ПАМЯТКА



МОСКОВСКАЯ ОБЛАСТЬ

## Содержание

<b>1</b>	<b>Начало работы на электронной площадке</b>	<b>3</b>
<b>2.</b>	<b>Порядок регистрации (аккредитации) на электронной площадке</b>	<b>4</b>
2.1.	Регистрация на электронной площадке: основные понятия	4
2.2.	Подача заявки на первичную регистрацию (аккредитацию) на электронной площадке	5
	<b>Вход в личный кабинет</b>	<b>7</b>
<b>3</b>	<b>Поиск процедур</b>	<b>8</b>
<b>4</b>	<b>Функционал работы Доверенных лиц (только физических лиц) и Доверителей</b>	<b>10</b>
<b>5</b>	<b>Подача заявки на участие в аукционе</b>	<b>14</b>
5.1.	Для подачи заявки:	14
5.2.	<b>Предоставление рабочего места</b> с доступом в сеть Интернет для подачи заявки на участие в аукционе возможно по месту нахождения ГКУ «РЦТ»:	17
<b>6</b>	<b>Работа с денежными средствами</b>	<b>18</b>
6.1.	Просмотр состояния аналитического счета	18
6.2.	Порядок перечисления средств на участие в аукционе	18
<b>7.</b>	<b>Участие в аукционе</b>	<b>19</b>
<b>8.</b>	<b>Просмотр сведений о результатах аукциона</b>	<b>22</b>



# 1 Начало работы на электронной площадке

Для начала работы на электронной площадке необходимо иметь электронную подпись (далее - ЭП).

ЭП - это аналог подписи и синей печати в цифровом формате, который применяется для придания юридической силы документам на электронных носителях.

В соответствии с Регламентом электронной площадки «РТС-тендер Имущественные торги» для работы на электронной площадке необходимо:

1. При отсутствии ЭП, ее получить;
2. Выполнить настройки программного обеспечения;
3. Пройти процедуру регистрации на электронной площадке.

## Получение ЭП

Необходимый пакет документов для оформления электронной подписи.

Для юридических лиц (КФХ):

- ✓ Заявление на получение электронной подписи (формируется при заполнении заявки)
- ✓ Заверенная копия СНИЛС руководителя (представителя) организации
- ✓ Заверенная копия паспорта руководителя (представителя) организации
- ✓ Заверенная копия Решения/Протокола о назначении на должность руководителя организации

Все документы, кроме заявления и доверенностей заверяются печатью организации и подписью руководителя (копия верна, подпись, печать)

Для граждан, в том числе ИП (КФХ):

- ✓ Заявление на получение электронной подписи (формируется при заполнении заявки)
- ✓ Заверенная копия СНИЛС
- ✓ Заверенная копия паспорта
- ✓ Заверенная копия ИНН (свидетельство о постановке на учет в налоговой физ.лица)

Все документы заверяются подписью гражданина/ИП (копия верна, подпись, печать (при наличии))

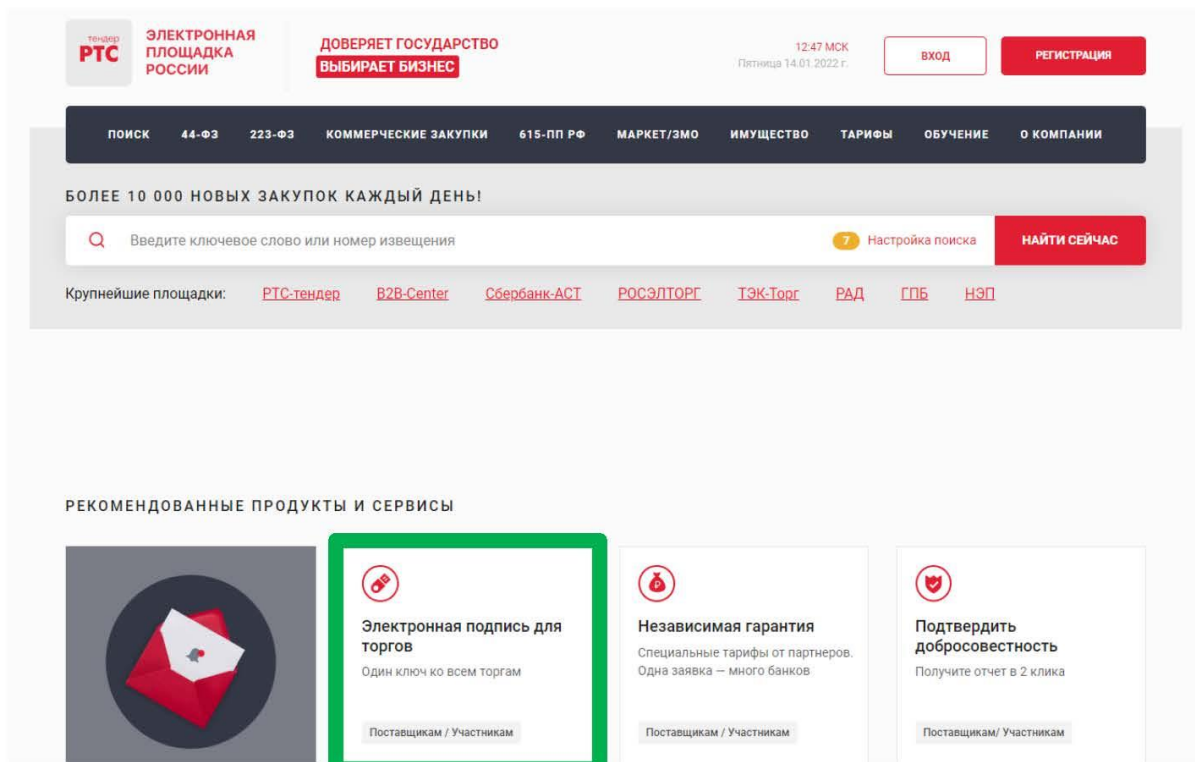
**Оформить и получить ЭП возможно несколькими способами.**

**1. Получить ЭП возможно в одном из аккредитованных удостоверяющих центров самостоятельно в соответствии с требованиями действующего законодательства.**

## 2. Также получить ЭП возможно на электронной площадке РТС-тендер:

Для получения электронной подписи:

1. С главной страницы сайта перейдите в раздел «Электронная подпись для торгов»;



2. ЭП Вы можете получить в удостоверяющем центре, нажав кнопку «Получить подпись».

Обращаем Ваше внимание:

По всем вопросам получения ЭП или настройки рабочего места можно обратиться в контакт-центр по телефону: **8 (499) 648-80-28**

## 2. Порядок регистрации (аккредитации) на электронной площадке

### 2.1. Регистрация на электронной площадке: ОСНОВНЫЕ ПОНЯТИЯ

**Регистрация**- процедура, необходимая для получения доступа к работе на электронной площадке, к участию в аукционах. Совершать юридически значимые действия на электронной площадке Заявитель может только при наличии регистрации.



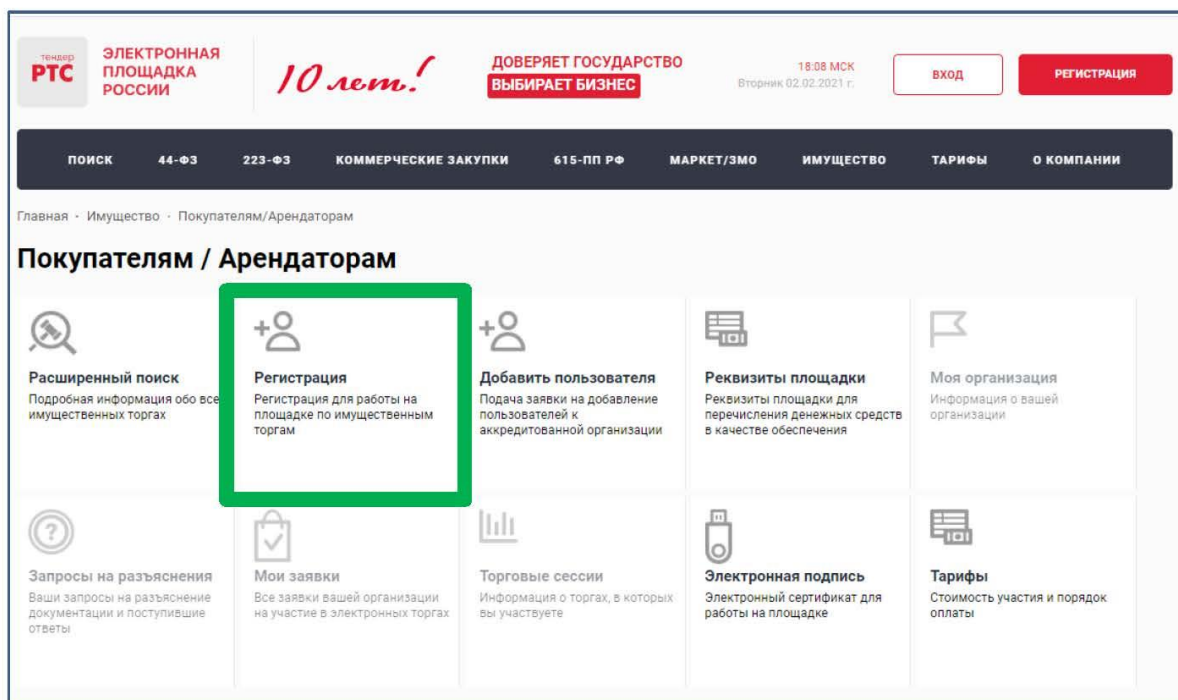
Срок рассмотрения заявки на регистрацию не может превышать 3 рабочих дней с момента ее подачи (в соответствии с ч.2 ст.5 от 15.05.2019 ПП РФ № 603).

Лица, ранее до 01.01.2019 зарегистрированные (аккредитованные) на электронной площадке по 44-ФЗ, а также лица, прошедшие с 01.01.2019 регистрацию в Едином реестре участников закупок (далее - ЕРУЗ), имеют доступ к работе на электронной площадке без процедуры первичной регистрации (аккредитации) на электронной площадке.

## 2.2. Подача заявки на первичную регистрацию (аккредитацию) на электронной площадке

Для подачи заявки на регистрацию выполните следующие действия:

1. С главной страницы РТС-тендер перейдите в раздел «Имущество»;
2. Выберите раздел «Покупателям / Арендаторам», далее «Регистрация»;



3. Заполните форму «Первичная регистрация»:

- Нажмите «Выберите сертификат». Заданные в сертификате ЭП данные автоматически заполнят ряд полей формы «Первичная регистрация»;

**Первичная регистрация**

**Информация о лице, подписавшем заявку**

Сертификат электронной подписи Заявителя \* Выберите сертификат

Фамилия \*

Имя \*

Отчество

Должность

Номер телефона \* + 7 | (  ) -  | дополнительный номер

Адрес электронной почты \*

Имя пользователя (логин) \*

Пароль \*

Подтверждение пароля \*

Кодовое слово \*

- Заполните обязательные поля, отмеченные «\*»:

**В разделе «Банковские реквизиты»** указываются банковские реквизиты Заявителя, которые будут использоваться для вывода средств с виртуального счета Заявителя на электронной площадке.

**Банковские реквизиты**

БИК \*  Заполнить

Расчетный счет \*

Корреспондентский счет

Лицевой счет

Название банка \*

Адрес банка \*

**В разделе «Претендент»** проставьте галочку в чек-боксе «Аккредитация на площадке». В чек-боксе «Ознакомлен» проставьте галочку;

**Претендент**

Аккредитация на площадке

Ознакомлен

\* Покупателями государственного и муниципального имущества могут быть любые физические и юридические лица, за исключением государственных и муниципальных унитарных предприятий, государственных и муниципальных учреждений, а также юридических лиц в установленном законом порядке. Субъекты РФ и муниципальные образования признаются 25-й категорией, кроме субъектов, предусмотренных статьями 25 и 26 Федерального закона.

**В разделе «Заявление о присоединении»** нажмите кнопку «Сформировать». Проставьте галочку в чек-боксе «Заявитель ознакомлен с Лицензионным договором, Регламентом электронной площадки, Соглашением о гарантийном обеспечении, согласен с их условиями и присоединяется к ним подписанием «Заявления о присоединении к документам площадки»;

**Заявление о присоединении**

Заявитель ознакомлен с Лицензионным договором, Регламентом площадки, Соглашением о гарантийном обеспечении, согласен с их условиями и присоединяется к ним подписанием Заявления о присоединении к документам площадки

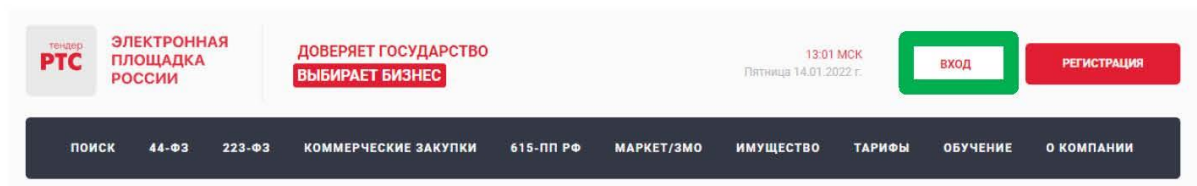
**4.** Нажмите кнопку «Подать заявку на регистрацию».

По итогам рассмотрения заявки на регистрацию на адрес электронной почты Заявителя, указанной в заявке на регистрацию, направляется уведомление о решении, принятом электронной площадкой в отношении такой заявки на регистрацию.


## Вход в личный кабинет

Вход в Личный кабинет осуществляется через кнопку «Вход»:

1. Войдите на главную страницу сайта РТС-тендер;
2. В правом верхнем углу нажмите кнопку «Вход»;




3. В разделе «Имущественные торги» выберите Вашу роль на площадке «Покупатель/Арендатор»



4. При наведении на раздел отображаются кнопки «Вход» и «Аккредитация». Нажмите кнопку «Вход».
5. Откроется страница авторизации.





6. Лицам, прошедшим первичную регистрацию (аккредитацию) на электронной площадке, а также лицам, ранее до 01.01.2019 зарегистрированным (аккредитованным) на электронной площадке по 44-ФЗ, и лицам, прошедшим регистрацию с 01.01.2019 в ЕРУЗ, необходимо войти в личный кабинет по ЭП. Для входа в личный кабинет по ЭП требуется нажать кнопку «Электронная подпись».

7. Лицам, ранее до 01.01.2019 зарегистрированным (аккредитованным) на электронной площадке по 44-ФЗ, а также лицам, прошедшим регистрацию с 01.01.2019 в ЕРУЗ, предоставляется возможность войти в личный кабинет через Единую систему идентификации и аутентификации (далее - ЕСИА). Для входа в личный кабинет через ЕСИА необходимо нажать кнопку «Госуслуги».

8. Лицам, зарегистрированным в ЕСИА, но не прошедшим до 01.01.2019 регистрацию (аккредитацию) на электронной площадке по 44-ФЗ, а также не прошедшим с 01.01.2019 регистрацию в ЕРУЗ, требуется пройти процедуру первичной регистрации (аккредитации) на электронной площадке согласно п. 2.2.

## 3 Поиск процедур

Для поиска процедур из открытой части сайта РТС-тендер:

1. Перейдите на главную страницу РТС-тендер;
2. В верхней части страницы кликните на раздел «Имущество», далее «Покупателям/Арендаторам»;
3. Перейдите в раздел «Расширенный поиск»;

**ЭЛЕКТРОННАЯ  
ПЛОЩАДКА  
РОССИИ**

**ДОверяЕТ ГОСУДАРСТВО  
ВЫБИРАЕТ БИЗНЕС**

13:15 MCK  
Пятница 14.01.2022 г.

ВХОД

РЕГИСТРАЦИЯ

ПОИСК
44-ФЗ
223-ФЗ
КОММЕРЧЕСКИЕ ЗАКУПКИ
615-ПП РФ
МАРКЕТ/ЗМО
ИМУЩЕСТВО
ТАРИФЫ
ОБУЧЕНИЕ
О КОМПАНИИ

Главная · Имущество · Покупателям/Арендаторам

## Покупателям / Арендаторам

**Расширенный поиск**  
Подробная информация обо всех имущественных торгах

**Регистрация**  
Регистрация для работы на площадке по имущественным торгам

**Добавить пользователя**  
Поддача заявки на добавление пользователей к аккредитованной организации

**Реквизиты площадки**  
Реквизиты площадки для перечисления денежных средств в качестве обеспечения

**Моя организация**  
Информация о вашей организации

**Запросы на разъяснения**  
Ваши запросы на разъяснение документации и поступившие ответы

**Мои заявки**  
Все заявки вашей организации на участие в электронных торгах

**Торговые сессии**  
Информация о торгах, в которых вы участвуете

**Электронная подпись**  
Электронный сертификат для работы на площадке

**Тарифы**  
Стоимость участия и порядок оплаты

#### 4. Осуществите поиск по представленным фильтрам.

**БОЛЕЕ 10 000 НОВЫХ ЗАКУПОК КАЖДЫЙ ДЕНЬ!**

НАЙТИ

**Площадки**

2 выбрано

Номер извещения

Продавец (Собственник) (ИНН/КПП)

Организатор (ИНН)

Правило проведения

16 выбрано

Тип процедуры

**Начальная минимальная цена**

От  До  руб.

**Размер задатка**

От  До  руб.

**Дата публикации извещения**

С  По

**Дата окончания срока подачи заявок**

С  По

Регион

ПОКАЗАТЬ

НАСТРОЙКА ФИЛЬТРОВ  
очистить

ВСЕ

АКТУАЛЬНЫЕ

В АРХИВЕ

Цена по убыванию

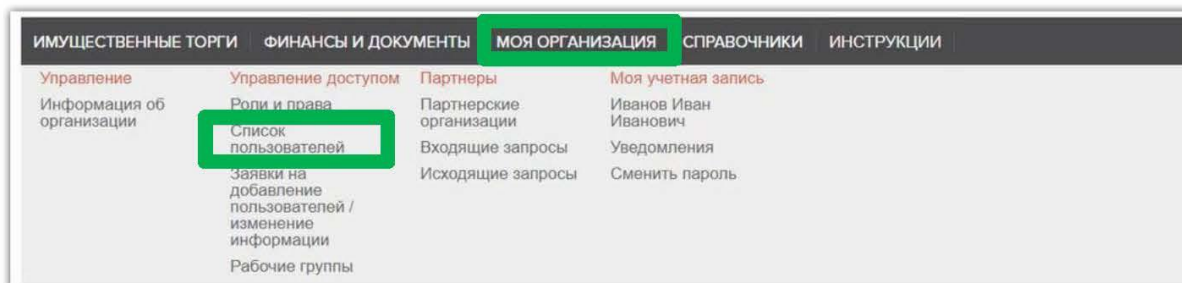
Новые вверху

Номер на площадке	Номер лота	Статус на площадке	Осталось:	Начальная максимальная цена
80190	1	Подача заявок	30 дн, 22 ч, 43 мин.	<b>1 566,00 руб.</b> Размер задатка: 156,60 руб.
<b>Открытое акционерное общество «Российские железные дороги» в лице Московской железной</b> <a href="#">далее...</a>				
Организатор ОТКРЫТОЕ АКЦИОНЕРНОЕ ОБЩЕСТВО «РОССИЙСКИЕ ЖЕЛЕЗНЫЕ ДОРОГИ»				
Продавец Южно-Уральская ДРП ЦДРП				
Регион Брянская обл.				
Площадка РТС-тендер				
Дата публикации 14 января 2022, 13:10 MCK				
Окончание приема заявок 14 февраля 2022, 12:00 MCK				
<span style="border: 1px solid #ccc; padding: 2px 5px;">← 0 Реализация (продажа) непрофильных и профильных активов</span> <span style="background-color: #e91e63; color: white; padding: 2px 5px; margin-left: 10px;">Аукцион</span>				
<div style="background-color: #e91e63; color: white; padding: 5px 10px;">ПОДАТЬ ЗАЯВКУ</div>				
22000012130000000001	1	Публикация извещения	26 дн, 21 ч, 43 мин.	<b>25 620,00 руб.</b> Размер задатка: 5 124,00 руб.
<b>Проведение аукциона по аренде земельного участка из земель сельскохозяйственного назн</b> <a href="#">далее...</a>				
Организатор Администрация городского поселения Тайтурского муниципального образования				
Продавец Администрация городского поселения Тайтурского муниципального образования				
Регион Иркутская обл.				
Площадка РТС-тендер				
Дата публикации 14 января 2022, 13:01 MCK				
Окончание приема заявок 10 февраля 2022, 11:00 MCK				

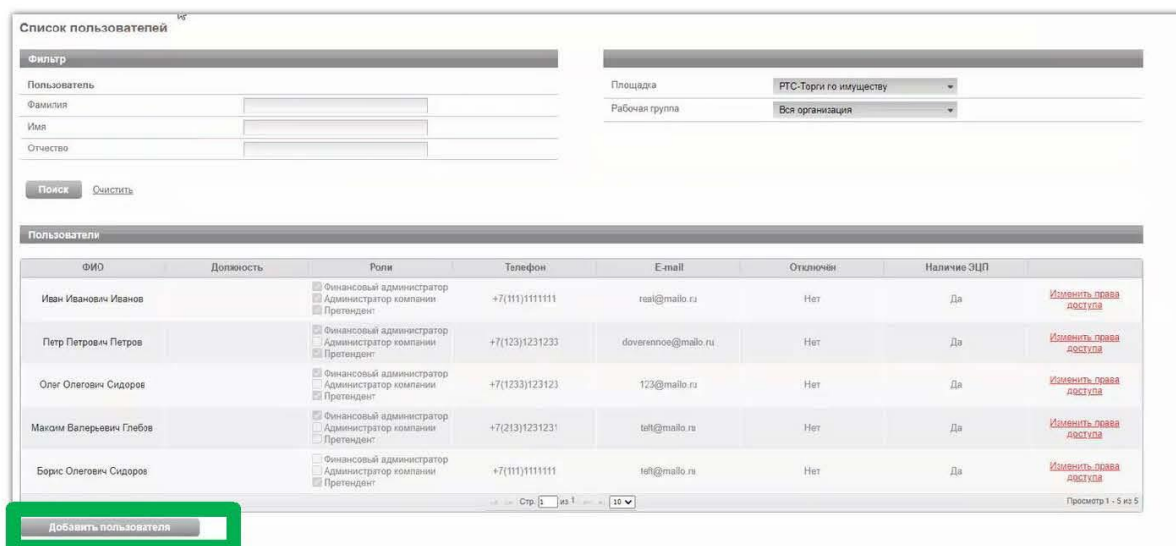




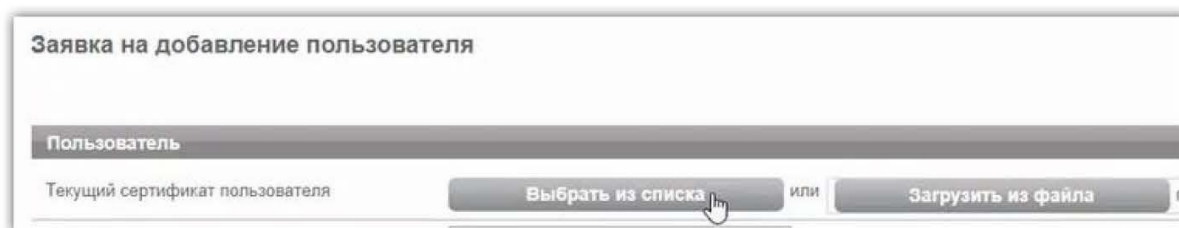
2. В личном кабинете в старой версии сайта необходимо выбрать раздел «Моя организация» и далее перейти в «Список пользователей»;



3. В открывшемся списке пользователей необходимо нажать кнопку «Добавить пользователя»;



4. В открывшейся заявке нажимаем «Выбрать из списка» (если сертификат установлен на ПК) или «Загрузить из файла» (если открытый ключ сертификата находится на другом носителе);



5. Выбираем сертификат Доверенного лица, после чего нажимаем кнопку «ок», затем заполняем все обязательные поля заявки;



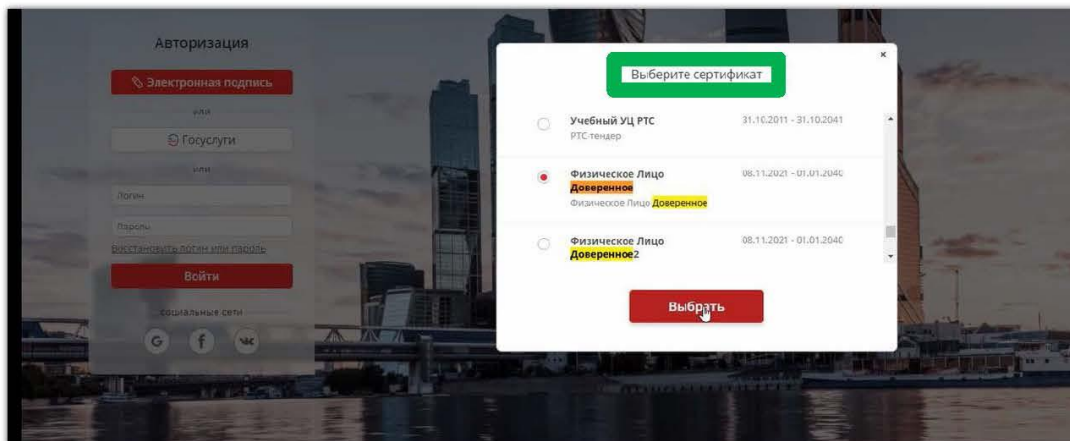
Настройка ролей пользователя

ФИО	Должность	Телефон	E-mail	Отключен	Наличие ЭЦП
Физическое Лицо Доверенное		+7(222)1231231	qwe@mail.ru	Нет	Да

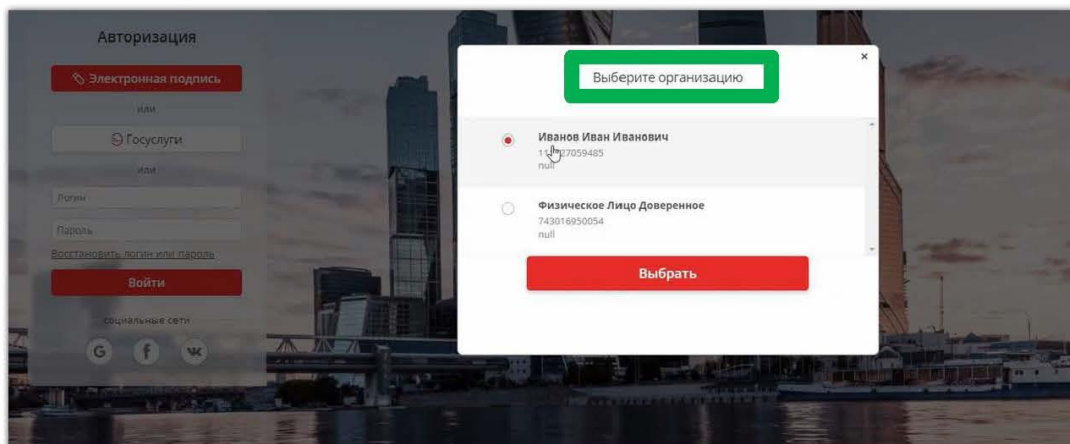
  

Наименование рабочей группы	Наименование роли	Описание роли	Роль выбрана
Вся организация	Финансовый администратор	Роль регулирует разрешения на возможность просматривать транзакции по счету, его детали, пополнение счета, снятие средств, редактирование реквизитов	<input type="checkbox"/>
	Администратор компании		<input type="checkbox"/>
	Продавец	Работа с процедурой	<input type="checkbox"/>
	<b>Претендент</b>	Участие в процедурах	<input checked="" type="checkbox"/>
	Получатель расширенной информации по заявкам	Получение расширенной информации по заявкам на лот	<input type="checkbox"/>

8. После того, как сертификат Доверенного лица добавлен в личный кабинет Доверителя, у Доверенного лица появляется возможность входа по своей электронной подписи от лица Доверителя. Для чего на странице авторизации Доверенному лицу необходимо выбрать свой сертификат.

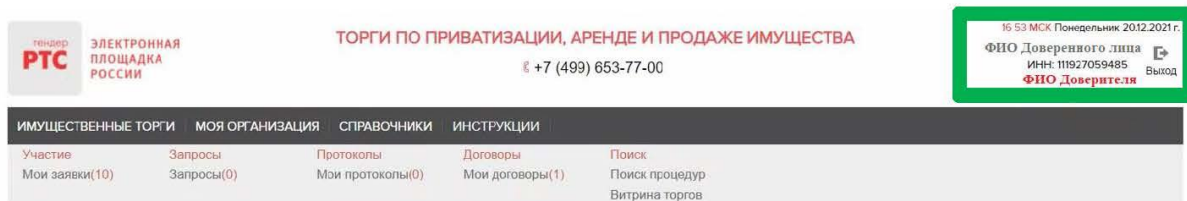


9. После выбора сертификата необходимо в разделе «Выберите организацию» выбрать Доверителя от имени которого будут совершаться действия на электронной площадке.





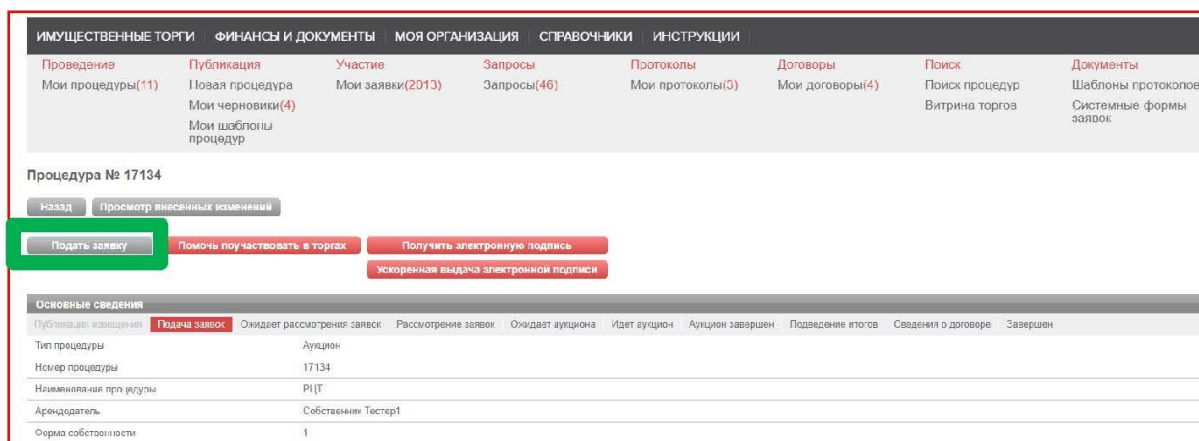
10. После входа Доверенного лица на электронную площадку под Доверителем все последующие действия Доверенным лицом совершаются от имени Доверителя.



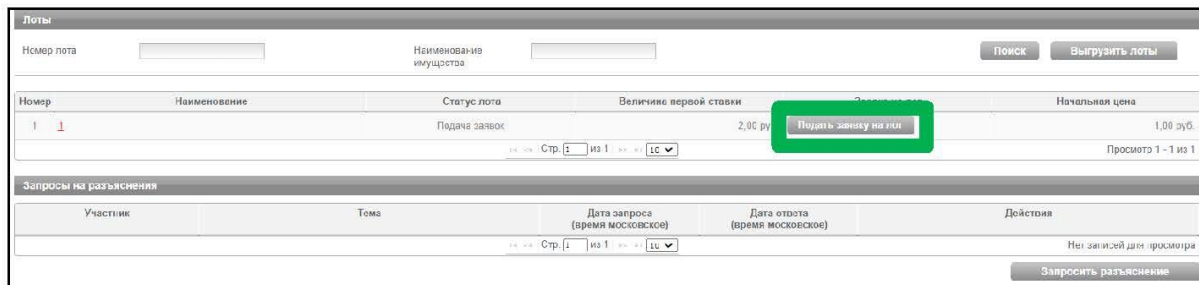
## 5 Подача заявки на участие в аукционе

### 5.1. Для подачи заявки:

1. Войдите в Личный кабинет по электронной подписи;
2. Найдите необходимый аукцион;
3. Нажмите на «№» или «Наименование лота» соответствующего аукциона;
4. Нажмите кнопку «Подать заявку»;



5. Далее в разделе Лоты нажмите на кнопку «Подать заявку на лот»;



В разделах «Информация по аренде» и «Банковские реквизиты Претендента» поля частично будут заполнены автоматически на основе аккредитационных данных Заявителя и информации о лоте, на который подается заявка.



6. Проставьте галочку в чек-боксе «Согласен с условиями Информационного сообщения».

**Заявка на участие в аукционе в электронной форме**

**Информация по аренде**

Инициатор:	ООО Тестер1
Претендент:	ООО Тестер2
В лице:	Тестер 5
Действующий на основании *	<input checked="" type="radio"/> Устава <input type="radio"/> Положения <input type="radio"/> Другой документ
Адрес местонахождения:	505005, Российская Федерация, г Москва, Садовое кольцо, Дом 5, 5 2
Почтовый адрес:	120120, Российская Федерация, Респ. Башкортостан, Уфимский р-н, ст. Ишимский, Петровка, 1122, 6
Контактный телефон:	+7(238)321234
ИНН:	6027601146
ОГРН:	1030070306943

Заявка подается представителем Претендента

**принял решение об участии в аукционе в электронной форме на право заключения договора аренды земельного участка:**

**№ Лота 1**  
 Дата аукциона: 28.09.2020 0:00:00  
 Наименование Объекта(ов) (лота) аукциона в электронной форме: 1  
 Начальная цена: 1,00 руб.  
 Описание лота / характеристики: В соответствии с извещением о проведении аукциона

**и обязуется обеспечить поступление задатка в размере 0,20 руб. Ноль, рублей 20 копеек (оумма прописью), в ороки и в порядке, установленные в Извещении о проведении аукциона в электронной форме на право аренды Земельного участка в электронной форме, и в соответствии с Регламентом Оператора электронной площадки.**

**Банковские реквизиты Претендента**

ИНН Претендента:	6027601146
ОГРН Претендента:	741231209
Наименование банка:	Банк Тестера 5 ОАО ББ
БИР:	580505066
Расчетный счет:	4070200000000000000
Корр. счет:	

**Содержание заявки**

- Заявитель обязуется:
  - Соблюдать условия и порядок проведения аукциона в электронной форме, содержащиеся в Извещении о проведении аукциона в электронной форме и Регламенте Оператора электронной площадки.
  - В случае признания Победителем аукциона в электронной форме, а также в иных случаях, предусмотренных пунктами 13 и 14 статьи 39.12 Земельного кодекса Российской Федерации, заключить договор аренды с Арендодателем в соответствии с порядком, сроками и требованиями, установленными Извещением о проведении аукциона в электронной форме и договором аренды земельного участка.
  - Использовать земельный участок в соответствии с видом разрешенного использования, указанным в Извещении о проведении аукциона в электронной форме и договоре аренды земельного участка.
- Заявитель согласен и принимает все условия, требования, положения Извещения о проведении аукциона в электронной форме, проект договора аренды Земельного участка и Регламент Оператора электронной площадки, и они ему известны. Заявитель известен сведения о Земельном участке, Заявитель надлежащим образом ознакомлен с реальным состоянием Земельного участка и **не имеет претензий к ним.**
- Заявитель извещен о том, что он вправе отозвать Заявку в любое время до установленных даты и времени окончания срока приема Заявок на участие в аукционе в электронной форме, в порядке, установленном в Извещении о проведении аукциона в электронной форме.
- Изменение вида разрешенного использования Земельного участка, переданного в аренду по результатам аукциона в электронной форме, в течение срока действия договора аренды не допускается.
- Ответственность за достоверность представленных документов и информации несет Заявитель.
- Заявитель подтверждает, что на дату подписания настоящей Заявки ознакомлен с порядком проведения аукциона в электронной форме, порядком внесения, блокирования и прекращения блокирования денежных средств в качестве задатка, и они ему известны.
- Заявитель осведомлен и согласен с тем, что Арендодатель / Организатор аукциона в электронной форме не несет ответственности за ущерб, который может быть причинен Заявителем отменой аукциона в электронной форме, внесением изменений в Извещении о проведении аукциона в электронной форме, а также приостановлением процедуры проведения аукциона в электронной форме. При этом Заявитель считается уведомленным об отмене аукциона в электронной форме, внесении изменений в Извещении о проведении аукциона в электронной форме с даты публикации информации об отмене аукциона в электронной форме для размещения информации о проведении торгов [www.borg.gov.ru](http://www.borg.gov.ru) и [сайт Оператора электронной площадки](http://сайт Оператора электронной площадки).
- Условия аукциона в электронной форме, порядок и условия заключения договора аренды земельного участка с Участником аукциона в электронной форме сроки и порядок являются актом оферты в соответствии со статьей 438 Гражданского кодекса Российской Федерации.
- В соответствии с Федеральным законом от 27.07.2006 № 152-ФЗ «О персональных данных», подпадая Заявку Заявитель дает согласие на обработку персональных данных, указанных выше и содержащихся в представленных документах, а также участия в аукционе в электронной форме. (Под обработкой персональных данных понимается совершение, в том числе, следующих действий: сбор, систематизация, накопление, хранение, уточнение (обновление, изменение), использование, обличивание, блокирование, уничтожение персональных данных). При этом общее описание вышеуказанных способов обработки данных приведено в Федеральном законе от 27.07.2006 № 152-ФЗ, а также на передачу такой информации третьим лицам, в случаях, установленных нормативными документами вышестоящих органов и законодательством. Настоящее согласие действует бессрочно и может быть отозвано в любой момент по согласию сторон. Заявитель подтверждает, что ознакомлен с положениями Федерального закона от 27.07.2006 № 152-ФЗ «О персональных данных», права и обязанности в области защиты персональных данных ему известны.

\* Согласен с условиями Информационного сообщения

**Печать формы заявки**

### ВНИМАНИЕ!

**Если заявка из личного кабинета Заявителя подается представителем (Доверенным лицом) ОБЯЗАТЕЛЬНО:**

- проставить галочку в чек-боксе «Заявка подается представителем Претендента»;
- заполнить реквизиты Представителя.

Заявка на участие в продаже посредством публичного предложения в электронной форме	
<b>Сведения о продаже</b>	
Организатор	"ООО Tester1"
Претендент	Физическое Лицо Доверитель
В лице	
Паспортные данные:	Серия:0100 Номер:121212 Когда выдан:08.11.2021 Кем выдан:Отделом УФМС
Адрес регистрации по месту жительства	222222, Российская Федерация, Респ. Адыгея, г. Майкоп, Ленина 2, 2, ОКАТО: 79401000000
Адрес регистрации по месту пребывания	222222, Российская Федерация, Респ. Адыгея, г. Майкоп, Ленина 2, 2, ОКАТО: 79401000000
Контактный телефон	+7(111)1111111
<input checked="" type="checkbox"/> Заявка подаётся представителем Претендента	
ФИО	Сертификат для демонстрации1
Дата выдачи доверенности *	<input type="text"/>
Номер доверенности *	<input type="text"/>
Паспортные данные:	Серия *: <input type="text"/> Номер *: <input type="text"/> Когда выдан *: <input type="text"/> Кем выдан *: <input type="text"/>
Адрес регистрации по месту жительства *	<input type="text"/>
Адрес регистрации по месту пребывания *	<input type="text"/>
Контактный телефон *	+ 7 - ( <input type="text"/> ) - <input type="text"/> добавочный номер <input type="text"/>

**7. В Разделе «Электронные образы документов, входящих в состав заявки» необходимо приложить документы в форме электронных документов или электронных образов документов, то есть документов на бумажном носителе, преобразованных в электронно-цифровую форму путем сканирования с сохранением их реквизитов:**

- копии документов, удостоверяющих личность заявителя (для граждан, в том числе зарегистрированных в качестве индивидуального предпринимателя);
- надлежащим образом заверенный перевод на русский язык документов о государственной регистрации юридического лица в соответствии с законодательством иностранного государства в случае, если Заявителем является иностранное юридическое лицо.

Электронные образы документов, входящих в состав заявки

1. Копии документов, удостоверяющих личность заявителя (в случае предоставления паспорта гражданина Российской Федерации необходимо прикрепить копии всех (20 стр.) паспорта: от 1-ой страницы с изображением Государственного герба Российской Федерации до 20-ой страницы с "Извлечением из Положения о паспорте гражданина Российской Федерации").

[ПРОВЕРЬ СЕБЯ!](#)

Копии документов, удостоверяющих личность заявителя (в случае предоставления паспорта гражданина Российской Федерации необходимо прикрепить копии всех (20 стр.) паспорта от 1-ой до 20-ой страницы с "Извлечением из Положения о паспорте гражданина Российской Федерации" исключительно

Доступ к процедуре - рабочие группы

Вся организация

Сохранить черновик

8. После прикрепления всех требуемых документов нажмите кнопку «Подать заявку».

## 5.2. Предоставление рабочего места с доступом в сеть Интернет для подачи заявки на участие в аукционе возможно по месту нахождения ГКУ «РЦТ»:

Предоставление рабочего места с доступом в сеть Интернет для подачи заявки осуществляется в период заявочной кампании согласно Извещению о проведении аукциона по рабочим дням:

понедельник - четверг с 09 час. 00 мин. до 18 час. 00 мин.

пятница и предпраздничные дни с 09 час. 00 мин. до 16 час. 45 мин.;

перерыв с 13 часов 00 минут до 14 час. 00 мин.

### Внимание!

В связи с установленным по адресу: Московская область, городской округ Красногорск, г. Красногорск, бульвар Строителей, д. 7, **контрольно-пропускным режимом**, заявителю, подающему заявку на участие в аукционе, или его уполномоченному представителю, следует **не позднее, чем за один рабочий день** (до 14 час. 00 мин.) для граждан Российской Федерации и **не позднее, чем за шесть рабочих дней** (до 14 час. 00 мин.) для иностранных граждан до даты посещения ГКУ «РЦТ» сообщить следующие сведения для оформления соответствующего пропуска: номер аукциона, фамилию, имя, отчество на электронную почту [rct\\_torgi@mosreg.ru](mailto:rct_torgi@mosreg.ru).

**Для прохода** в здание, расположенное по адресу: Московская область, городской округ Красногорск, г. Красногорск, бульвар Строителей, д. 7, **визитеру необходимо при себе иметь документ, удостоверяющий его личность.**

В случае несоблюдения указанного порядка и сроков заказа пропуска по вине заявителя, организатор аукциона признается исполнившим возможность обеспечения всем заявителям или их уполномоченным представителям, подать заявку на участие в аукционе.



## 6 Работа с денежными средствами

### 6.1. Просмотр состояния аналитического счета

Аналитический счет - счет, организованный в электронном виде при подписании Заявителем Соглашения о гарантийном обеспечении на электронной площадке РТС-тендер «Имущественные торги», на котором учитываются такие операции, как зачисление денежных средств, их блокирование/прекращение блокирования, а также различного рода списания.

Номер аналитического счета и информация о количестве денежных средств содержится в Личном кабинете в разделе «Финансы и документы», далее «Счета и транзакции». Номер аналитического счета имеет формат «ХХ.ХХХХХ.ХХХХХ-PRV». Так же в данном разделе есть возможность создавать бланки пополнения счета и выводить денежные средства.

Счета компании						
Площадка	Номер счета	Свободная сумма	Заблокированная сумма	Сумма на снятие	Сумма на оплату	
РТС-Торги по имуществу	18.34247.86540-PRV	Детали 9064848994,38 руб.	Пополнить 4657053,80 руб.	191351,84 руб.	0,00 руб.	Просмотр 1 - 1 из 1

### 6.2. Порядок перечисления средств на участие в аукционе

Для оплаты задатка необходимо пополнить свой аналитический счет на сумму не менее размера задатка, установленного Извещением о проведении аукциона.

Перечисление денежных средств по разным аукционам возможно одним платежом. В назначении платежа **указание номера аналитического счета обязательно.**

**Бланк платежного поручения с указанием аналитического счета для перечисления денежных средств может быть сформирован в Личном кабинете:**

1. Войдите в Личный кабинет;
2. Перейдите в раздел «Финансы и документы», далее «Счета и транзакции».
3. Нажмите кнопку «Пополнить» в строке со счетом, который имеет формат «ХХ.ХХХХХ.ХХХХХ - PRV»;

Счета компании						
Площадка	Номер счета	Свободная сумма	Заблокированная сумма	Сумма на снятие	Сумма на оплату	
РТС-Торги по имуществу	18.34247.86540-PRV	Детали 9064848994,38 руб.	Пополнить 4657053,80 руб.	191351,84 руб.	0,00 руб.	Просмотр 1 - 1 из 1

4. Либо нажмите на ссылку «Детали» в строке с номером аналитического счета, который имеет формат «ХХ.ХХХХХ.ХХХХХ - PRV»;

Площадка	Номер счета	Свободная сумма	Заблокированная сумма	Сумма на снятие	Сумма на оплату
РТС-Торги по имуществу	18.34247.86540-PRV	094040994,36 руб. <b>Детали</b>	4557053,00 руб. <b>Пополнить</b>	191351,04 руб.	0,00 руб.

5. Откроется страница просмотра счета, нажмите кнопку «Пополнить счет».

Счет	
Площадка	РТС-Торги по имуществу
Номер счёта	15.00858.01117-PRV
Состояние	Активен
Свободная сумма	9 943 594 475,70 руб.
Заблокированная сумма	35 531 991,60 руб.
Сумма на снятие	20 873 532,70 руб.
Сумма на оплату	0,00 руб.
<div style="text-align: right;"> <input type="button" value="Пополнить счет"/> <input type="button" value="Вывести средства"/> </div>	
Банковские реквизиты	
Наименование банка	test5
Расчетный счет	54564566456456456467

Образец платежного поручения будет автоматически сформирован в формате excel.

#### Блокирование денежных средств:

Денежные средства в размере равном задатку блокируются на аналитическом счете Заявителя, при условии наличия на нем соответствующей суммы свободных денежных средств в размере не менее суммы задатка по соответствующему аукциону.

В случае получения от Заявителя нескольких заявок по нескольким аукционам, свободные средства блокируются последовательно и учитываются отдельно по каждой заявке по соответствующим аукционам.

## 7. Участие в аукционе

### Подача ценовых предложений в ходе аукциона

До установленных Извещением о проведении аукциона даты и времени начала проведения аукциона Участнику аукциона необходимо:

1. Войти в Личный кабинет посредством ЭП;
2. Перейти в раздел «Имущественные торги», далее «Поиск процедур» и найти соответствующий аукцион, на участие в котором была подача заявка;
3. Нажать на номер процедуры. Откроется форма «Процедура №...»;
4. Нажать кнопку «Перейти к аукциону»;

Процедура № 17134	
Назад	Просмотр внесенных изменений
Просмотр заявки	<b>Перейти к аукциону</b>
Основные сведения	
<p> <a href="#">Публикация извещений</a>              <a href="#">Подана заявок</a>              <a href="#">Ожидает рассмотрения заявок</a>              <a href="#">Рассмотрение заявок</a>              <a href="#">Ожидает аукциона</a>              <b>Идет аукцион</b>              <a href="#">Аукцион завершен</a>              <a href="#">Подведение итогов</a>              <a href="#">Сведения о договоре</a>              <a href="#">Завершен</a> </p>	
Тип процедуры	Аукцион
Номер процедуры	5707
Наименование процедуры	Тест
Продавец (Собственник)	1

5. Откроется форма «Аукционный торг по процедуре №...»;



6. Со времени начала проведения аукциона для подачи предложения о цене нажать кнопку «Ввод ставки»;

Аукционный торг по процедуре № 17134

**Данные аукциона**

Аукцион с предложением: Да  
Продление в минутах: 10

**Ход аукциона**

Длительность: 00:00:56  
Осталось: 00:59:05  
Расчетные дата и время завершения торгов: 24.11.2017 08:55:00 МСК

**Лоты**

Номер лота:  Наименование лота:  Поиск

Номер	Наименование	Осталось до завершения лота	Расчетные дата и время завершения лота	Величина первой ставки	Лучшая цена	Моя цена
1	торги для цпп	00:59:05	24.11.2017 08:55:00 МСК	100,00 руб.		<input type="text"/>

Согласен с требованиями к регистрации: Да  
Оформить заявку: [текстовый документ.docx](#)

Стр. 1 из 1 | Просмотр 1 - 1 из 1

7. Откроется окно «Ввод ставки по лоту». В поле «Ценовое предложение» Вы увидите Ваше ценовое предложение;

8. Для подтверждения Вашего ценового предложения необходимо нажать кнопку «Подписать и отправить ставку»;

Ввод ставки по лоту №1 - торги для цпп

**Ход аукциона**

Количество участников: 2 | Длительность: 00:01:56  
Подано предложений: 0 | Осталось: 00:58:04

**Ваше предложение**

Аукцион с шагом [?]: Да  
Шаг аукциона: 1,00 руб.  
Осталось до завершения лота: 00:58:05  
Ценовое предложение \*:  Подписать и отправить ставку

Ограничения ставки за лот: Возможное ценовое предложение 100,00 руб.

**История ставок**

Участник	Цена за лот	Дата
Нет записей для просмотра		

Стр. 1 из 1 | 10

9. Подтвердить действие ЭП.

Поле «Ценовое предложение» обновится. Наибольшее из предложенных Участниками предложений о цене выделено зеленым цветом.

Аукционный торг по процедуре №6349

Данные аукциона						
Аукцион с пролонгом	Да					
Продление в минутах	10					
Ход аукциона						
Длительность:	00:02:51					
Осталось:	00:09:24					
Расчетные дата и время завершения торгов:	24.11.2017 09:07:15 МСК					
Лоты						
Номер лота	Наименование лота					
Поиск						
Номер	Наименование	Осталось до завершения лота	Расчетные дата и время завершения лота	Величина первой ставки	Лучшая цена	Моя цена
1	лоти для цпв	00:09:26	24.11.2017 09:07:15 МСК	100,00 руб.	100,00 руб.	100,00 руб.
Согласен с требованиями извещения *		Да				
Форма заявки		текстовый документ.docx				

Просмотр 1 - 1 из 1

Список поданных ценовых предложений можно просмотреть в окне «Ввод ставки по лоту» в разделе «История ставок».

Ввод ставки по лоту №761 - тест

Ход аукциона		
Количество участников:	2	
Подано предложений:	2	
Длительность:	00:05:42	
Осталось:	00:29:11	
Ваше предложение		
Аукцион с шагом [?]	Да	
Шаг аукциона	2,00 %	
Осталось до завершения лота	00:29:13	
Ценовое предложение *	10 400,00 руб. X	
Подписать и отправить ставку		
Ограничения ставки за лот	Цена за лот должна быть равна 10 400,00 руб.	
История ставок		
Участник	Цена за лот	Дата
Ваше предложение	10 200,00 руб.	20.06.2016 09:15
Участник 2	10 000,00 руб.	20.06.2016 09:14

Просмотр 1 - 2 из 2

При направлении ценовых предложений время на подачу каждого последующего ценового предложения продлевается на 10 (десять) минут после поступления предыдущего ценового предложения.

**!** Аукцион в электронной форме завершается с помощью программных и технических средств электронной площадки, если в течение 10 (десяти) минут после поступления последнего ценового предложения ни один Участник аукциона не сделал последующего ценового предложения.

Победителем признается Участник аукциона, сделавший в ходе аукциона наибольшее ценовое предложение.

## 8. Просмотр сведений о результатах аукциона

После размещения Протокола о результатах аукциона в разделе «Сведения о победителях» будет отображаться информация о победителе аукциона.

Сведения о победителях				
Номер заявки	ИНН претендента	Наименование / ФИО претендента	Дата и время регистрации	Предложение о цене
1225	8627983146	ООО ТестерыБ	15.06.2016 17:50:01	1 200,00 руб.

С Протоколом о результатах аукциона можно ознакомиться в Личном кабинете либо в открытой части системы в разделе «Протоколы».

Нажмите на ссылку «Скачать» напротив нужного документа.

Протоколы		
Тип	Дата	Действия
Протокол о результатах проведения торгов	16.08.2016 09:09	<a href="#">Скачать</a>

Стр. 1 из 1 | 20 | Просмотр 1 - 1 из 1

### Обращаем Ваше внимание!

По всем вопросам по работе на электронной площадке звоните по тел. **8 499 653-77-00** или пишите по адресу: [iSupport@rts-tender.ru](mailto:iSupport@rts-tender.ru)